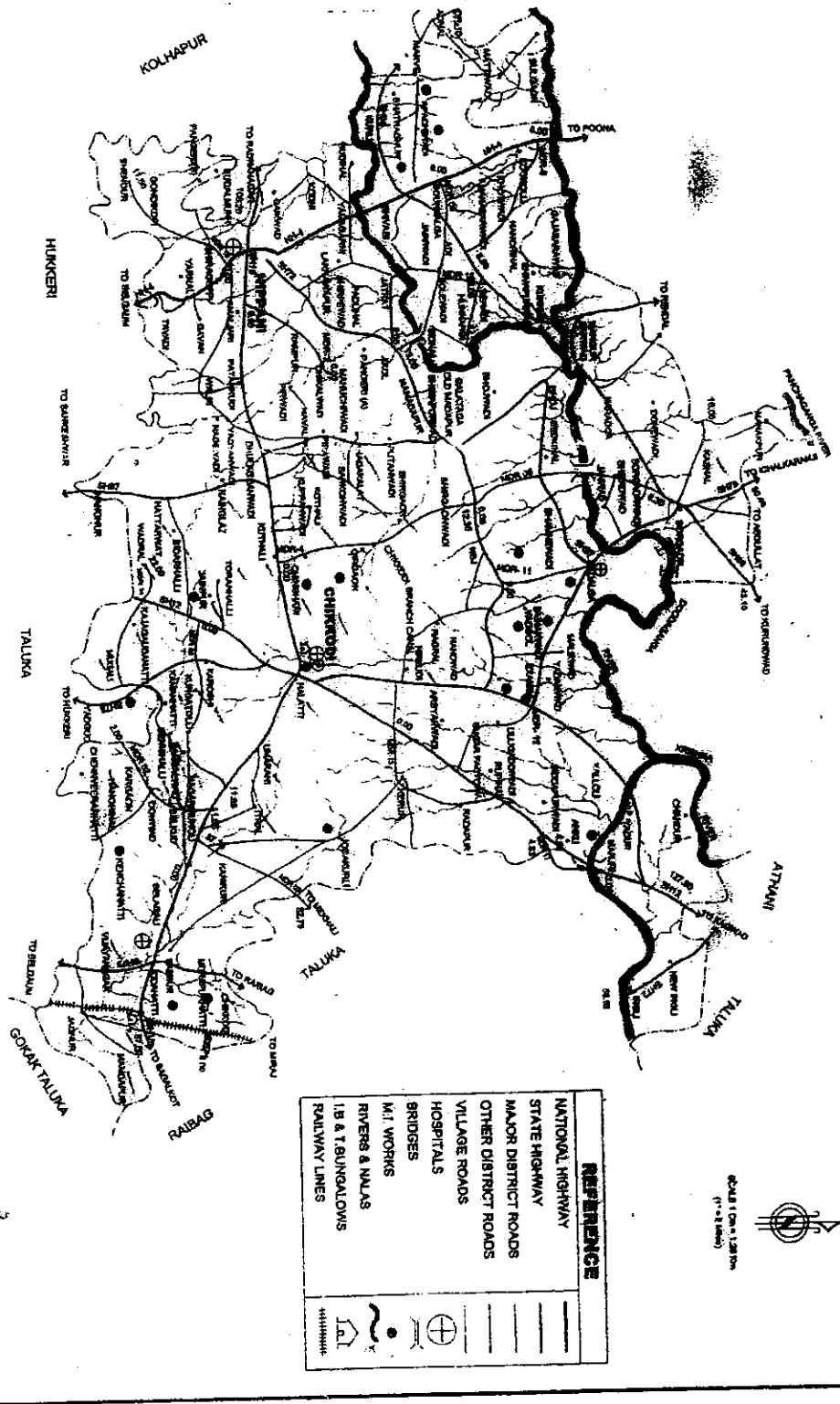


ಕರ್ನಾಟಕ ಸರ್ಕಾರ
ನೋಂದಣಿ ಮತ್ತು ಮುದ್ರಾಂಕ ಇಲಾಖೆ

2018-19ನೇ ಸಾಲಿನ ಸದಲಗಾ ಉಪನೋಂದಣಿ ಕಚೇರಿ ವ್ಯಾಪ್ತಿಯ ಪುರಸಭೆ/ಪಟ್ಟಣ/ಗ್ರಾಮಗಳ
ಮಾರುಕಟ್ಟೆ ಮೌಲ್ಯಗಳ ಮಾರ್ಗಸೂಚಿ ದರ ಪಟ್ಟಿ
ದಿನಾಂಕ: 01-01-2019ಂದ ಜಾರಿಗೆ

ಉಪನೋಂದಣಿ ಕಚೇರಿ,
ಸದಲಗಾ-591239, ಜಿಲ್ಲಾ: ಬೆಳಗಾವಿ
sr.sadalaga@karnataka.gov.in, 0- 08338-251057

MAP OF CHIKKODI TALUKA



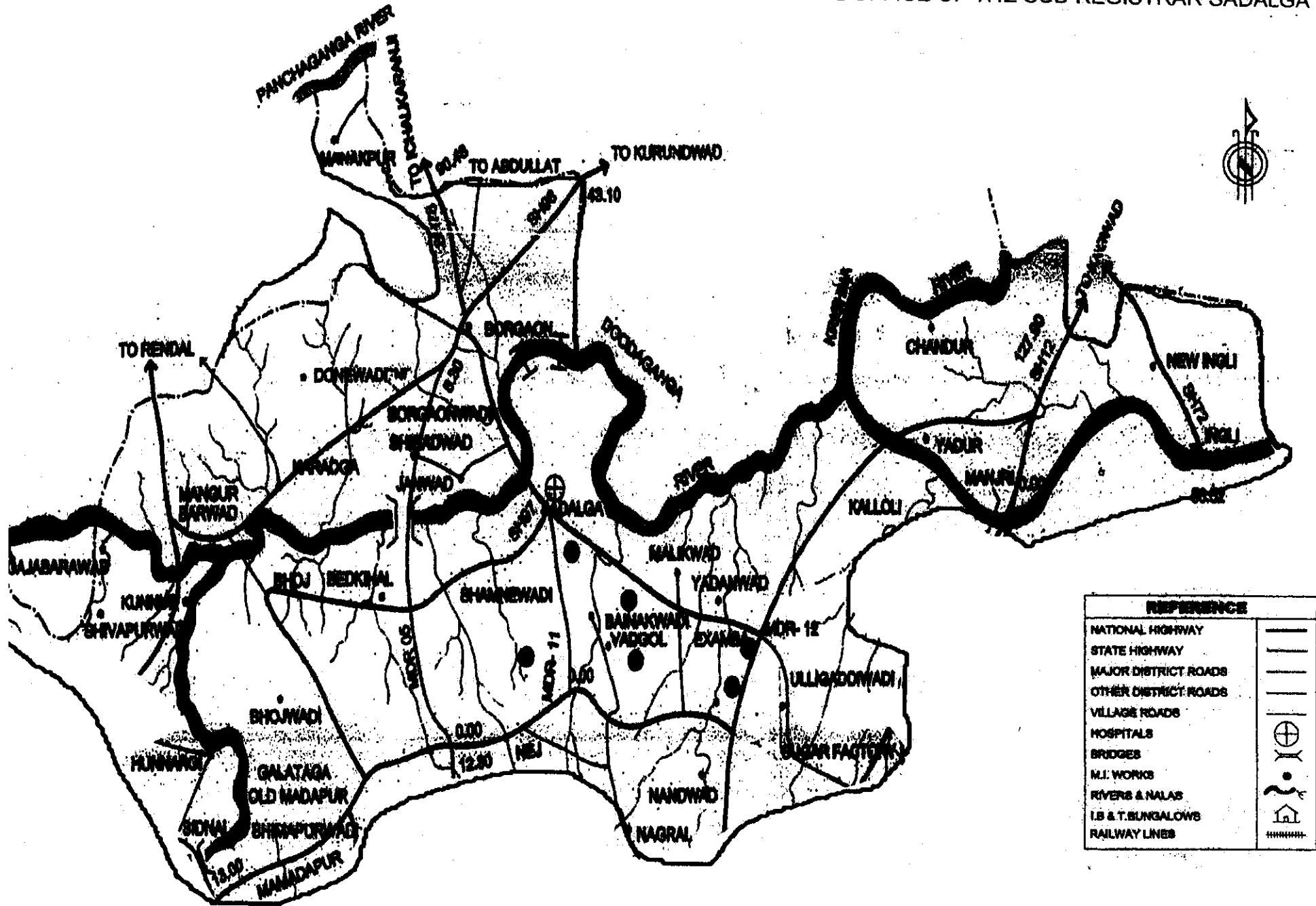
REFERENCE	
NATIONAL HIGHWAY	
STATE HIGHWAY	
MAJOR DISTRICT ROADS	
OTHER DISTRICT ROADS	
VILLAGE ROADS	
HOSPITALS	
BRIDGES	
M.I. WORKS	
RIVERS & NALLAS	
1B & T. BUNGALOWS	
RAILWAY LINES	



Scale 1:50,000
(1:100,000)

Sl. No.	Taluka	Area in Sq. Miles	Area in Sq. Kilometers	Population (1971 Census)	No. of Villages	Total Length of Motor Roads in Miles
1	CHIKKODI	3,114.883	8,077.91	1,14,774	109	1,184.82

ASST EXECUTIVE ENGINEER
P.W.D. SUB DIVISION CHIKKODI



2018-19 ನೇ ಸಾಲಿನ ಸದಲಗಾ ಉಪ ನೋಂದಣಿ ಕಛೇರಿ ವ್ಯಾಪ್ತಿಯ ಕೃಷಿ ಜಮೀನುಗಳ ಹಾಗೂ ನಿವೇಶನದ ಸ್ಥಳಗಳ ಮಾರುಕಟ್ಟೆ ಮೌಲ್ಯದ ಮಾರ್ಗಸೂಚಿ ದರವನ್ನು

Guideline Values of Immovable properties (Agricultural lands & Open sites) situated within the limits of Sadalaga pertaining to Sub Registrar Office, Sadalaga for the year 2018-19

ಕ್ರ.ಸಂ. Sl.No.	ಗ್ರಾಮ/ಪ್ರದೇಶ/ರಸ್ತೆಯ ಹೆಸರು	Village/Area/Road Names	ಖುಷ್ಕಿ / Dry			ತರ (ಅರೇ ನೀರಾವರಿ) / Wet	ಭಾಗಾಯ್ತು / Bagayat Land	ಸ್ಥಳೀಯ ಸಂಸ್ಥೆ / ಗ್ರಾಮತಾಣ ವ್ಯಾಪ್ತಿಗೆ ಬರುವ ವಸತಿ ನಿವೇಶನಗಳು / Residential Sites of Local Bodies/ Gramthana	ಸರ್ಕಾರ ಪ್ರಾಧಿಕಾರದಿಂದ ಅನುಮೋದಿತ ಲೇಔಟ್‌ನ ವಸತಿ ನಿವೇಶನಗಳು Residential Sites Approved by Competent Authority						
			ಮರಡಿ, ಗರಸು/ Maradi, Garasu	ಮಸಾರಿ, ಕೆಂಪು/ Masari, Red	ಎರಿ, ಕಪ್ಪು, ಮಡಿಕಟ್ಟು / Eri, Black, Madikattu					ಎಕರೆಗೆ ರೂ. ಗಳಲ್ಲಿ / Per Acre in Rs.	ಎಕರೆಗೆ ರೂ. ಗಳಲ್ಲಿ / Per Acre in Rs.	ಎಕರೆಗೆ ರೂ. ಗಳಲ್ಲಿ / Per Acre in Rs.	ಎಕರೆಗೆ ರೂ. ಗಳಲ್ಲಿ / Per Acre in Rs.	ಪ್ರತಿ ಚ.ಮೀಗೆ ರೂ.ಗಳಲ್ಲಿ / Per Sq.mtrs. in Rs.	ಪ್ರತಿ ಚ.ಮೀಗೆ ರೂ.ಗಳಲ್ಲಿ / Per Sq.mtrs. in Rs.
			3	4	5					6	7	8	9		
1	ಇಂಗಲಿ	Ingali	150000	255000	460000	600000	805000	1100	1200						
2	(ಶಿರಗುಪ್ಪಿ-ಇಂಗಲಿ) ನಿಪ್ಪಾಣಿ ಕೊಟ್ಟಲಗಿ ರಸ್ತೆ (ರಾಹ್-72) ಹೊಂದಿಕೊಂಡಿರುವ ಇಂಗಲಿ ಗ್ರಾಮದ ಸರ್ವೆ ನಂಬರ್‌ಗಳು.	Survey Nos. of Ingali village adjoining to (Shiraguppi- Ingali) Nippani Kottalagi Road (SH-72)	205000	345000	625000	795000	1095000								
	2/1.2/2.2/3.2/4.2/5.3/3.3/4.3/5.3/6.4/1.4/2.4/3.4/4.4/5.4/6 4/7.5.7/1.7/2.9/1. 10/5.11/3.11/2.11/1. 12.23.29.68/8.68/9. 68/10. 68/11.68/12.69/3. 70/1.70/2. 70/4.70/5.71/1.71/2.73/1. 73/2. 73/3. 74.75.76.77.77/3.77/4.80. 82.83/2.83/3.83/1. 84.85/1.99.99/13.99/14.99/8.92/9.99/10.99/11. 99/12.100.101.102/1.102/2.102/3.102/4.103/2. 103/1.104/1.104/2. 105.106.107.107/1.107/2. 109/1.109/2.110/1.110/2.110/3.110/4 ಮುಂದೆ ಸಾಗಿದೆ														

ಉಪನೋಂದಣಿ ಅಧಿಕಾರಿ
ಸದಲಗಾ

ಭಾಗ - 6ಬ]
ಕರ್ನಾಟಕ ರಾಜ್ಯಪತ್ರ, ಗುರುವಾರ ಆಕ್ಟೋಬರ್ 10, 2019
ಧಾ. 5091

1	2	3	4	5	6	7	8	9	
	<p>ಸೂ ಬಂದಿ: 111/112, 113/3,113/8, 114/5,114/6,114/7, 115/1,115/2, 115/3,116/124/1,124/2,124/3,124/4,124/5,125,126, 127/1,127/2,127/3,128/3,135,136,177/1,177/5,178/1,178/3, 178/4,178/5,179,180,180/1,180/2,180/3,180/4,181, 182/1,182/2,182/3,183/2,184,189/1,190,191,193/1,193/2,193 /3, 193/4,192,192/5,192/6,192/7,293,184,195,315,318.</p>								
3	<p>ಇಂಗಳ ಗ್ರಾಮದಲ್ಲೇ ಕೃಷ್ಣಾ ನದಿ ದಂಡೆ ಎತ್ತಿಕಡ ಸರ್ಕಾರಿ ಸಂಪತ್ತಿಗಳು.</p>	<p>Survey Nos. of Ingale village adjoining to Krishna River</p>				880000			
4	<p>ಕೆರಳು</p>	<p>Kallol</p>	130000	165000	270000	495000	550000	900	1200
5	<p>ನಿಪ್ಪಂತ ಹಿಲ್ಟಾಟಿ ರಸ್ತೆ (ರಾಜ್-72) ಹೊಂದಿಕೊಂಡು ಕೆರಳು ಗ್ರಾಮದ ಸರ್ಕಾರಿ ಸಂಪತ್ತಿಗಳು</p>	<p>Survey Nos. of Kallol village adjoining to Niipant Kottalagil Road (SH-72)</p>	175000	220000	360000	670000	705000		
6	<p>ಕೆರಳು ಗ್ರಾಮದಲ್ಲೇ ಕೃಷ್ಣಾ ನದಿ ದಂಡೆ ಎತ್ತಿಕಡ ಸರ್ಕಾರಿ ಸಂಪತ್ತಿಗಳು</p>	<p>Survey Nos. of Kallol village adjoining to Krishna River</p>					605000		

ಉಪನಿರೀಷಕರಾದ ಅಧಿಕಾರಿ ಸಹಿ

1	2	3	4	5	6	7	8	9
7	ಕಾರದಗಾ Karadga	255000	370000	415000	500000	700000	1000	1200
8	(ಕಾರದಗಾ-ಬೋರಾಗಾಂವ) ಭಾಟನಾಗನೂರ ಬೋರಾಗಾಂವವಾಡಿ (ರಾಡ್-98) ಹೊಂದಿಕೊಂಡಿರುವ ಕಾರದಗಾ ಗ್ರಾಮದ ಸರ್ವೆ ಸಂಖ್ಯೆಗಳು Survey Nos. of Karadaga village adjoining to (Karadaga- Boragaon) Bhatanaganur Boragaonwadi (SH-98)	345000	500000	565000	640000	940000		
	1.2.3.4.5.6.7.8.10.11. 248.260. 261.245.243. 235.233.232.231.230.229. 219.228. 218.361.360. 217. 370. 372.371. 363.350.349.391.392.394. 393.395.396.398.404.397.405.403. 507.508.331. 115.508. 509. 510. 511.515.514.513.512							
9	ಕಾರದಗಾ ಗ್ರಾಮದಲ್ಲಿ ದೂಧಗಂಗಾ ನದಿ ದಂಡೆಗೆ ಲಗತ್ತಿರುವ ಸರ್ವೆ ಸಂಖ್ಯೆಗಳು Survey Nos. of Karadaga village adjoining to Doodh Ganga River					770000		
	732.733.734.735.736.737.738.739. 740.741.742.743.744.745.746.747.748.749.750.752.753.754. 755.756.757.763.765.766.767.768.769.770.771.772.773.774. 775.							
10	ಕುನ್ನೂರು Kunnur	85000	121000	255000	430000	500000	800	1200
11	(ಕುನ್ನೂರು-ಮಾಂಗೂರು) ಭಾಟನಾಗನೂರ ಬೋರಾಗಾಂವವಾಡಿ (ರಾಡ್-98) ಹೊಂದಿಕೊಂಡಿರುವ ಕುನ್ನೂರು ಗ್ರಾಮದ ಸರ್ವೆ ಸಂಖ್ಯೆಗಳು. Survey Nos. of Kunnur village adjoining to (Kunnur- Mangoor) Bhatanaganur Boragaonwadi Road (SH-98)	110000	155000	350000	585000	665000		
	1.4.5.9.10.12.13.14.15.30.31.32.33.34.35.41.42.44.45.46.102.10 3.104.105.108.110.111.112.113.114.115.117.118.119.120.140.141 .142.153.154.161.162.163.164.165.190.245.250.251.252.253.2 54.255.256.257.258.259.260.262.263.264.3265.266.267.268. 269.271.272.273.282.							

ಉಪನಿರ್ದೇಶನ ಅಧಿಕಾರಿ
ಸಹಾಯಕ

ಭಾಗ - 6ಬ]
ಕರ್ನಾಟಕ ರಾಜ್ಯಪತ್ರ, ಗುರುವಾರ ಅಕ್ಟೋಬರ್ 10, 2019
ಕ್ರ. 5093

1	2	3	4	5	6	7	8	9
12	<p>ಕುನ್ನೂರ ಗ್ರಾಮದಲ್ಲಿ ವೇದಗಂಗಾ ನದಿ ದಂಡೆಗೆ ಲಗತ್ತಿರುವ ಸರ್ವೆ ಸಂಖ್ಯೆಗಳು :</p> <p>Survey Nos. of Kunnur village adjoining to Veda Ganga River</p> <p>2.3.6.7.8.10.11.16.17.19.20.21.22.23.24.25.26.27.29.32.33.34. 35.36.37.51.52.56.57.58.59.217.218.219.221.222.224.225.23 4.236.238.239.240ಅ.240ಬ.242.243.244.245.265.266.266ಪ್ಯು.2 67ಪ್ಯು.269.270.277.278.279.</p>					550000		
13	<p>ಗಲತಗಾ</p> <p>Galatga</p>	230000	275000	310000	440000	500000	1100	1200
14	<p>(ಮಮದಾಪುರ-ಗಲತಗಾ-ನೇಜ ರಸ್ತೆ) ನಿಪ್ಪಾನಿ ಕೊಟ್ಟಲಗಿ ರಸ್ತೆ (ರಾಹ್-72) ಹೊಂದಿಕೊಂಡಿರುವ ಗಲತಗಾ ಗ್ರಾಮದ ಸರ್ವೆ ಸಂಖ್ಯೆಗಳು</p> <p>Survey Nos. of Galataga village adjoining to (Mamadapur-Galataga-Nej) Nippani-Kottalagi Road (SH-98)</p> <p>01.02.03. 04.05. 06. 08.09.10. 11.12.13.14. 15.16.17.18.19.20.21.22.25.26.27.28.29.30.31. 32.330. 332.333.334.335.336.337.338.342.344.347.359.360.361. 362.363.370.371.373.374. 375.376.377. 630.631. 633. 639.640.641.645.646.647.648.649.658.660.661. 662.663. 667. 668.669.</p>	315000	375000	425000	595000	640000		
15	<p>(ಪುತನಾವಾಡಿ-ಗಲತಗಾ-ಭೋಜ ರಸ್ತೆ) ಸಂಕೇಶ್ವರ ಸದಲಗಾ ರಸ್ತೆ (ರಾಹ್-97) ಹೊಂದಿಕೊಂಡಿರುವ ಗಲತಗಾ ಗ್ರಾಮದ ಸರ್ವೆ ಸಂಖ್ಯೆಗಳು</p> <p>Survey Nos. of Galataga village adjoining to (Putanawadi-Galataga-Bhoj Road) Sankeshwar-Sadalaga Road (SH-97)</p>	315000	375000	425000	595000	640000		

ಉಪನೋದ್ಯೋಗ ಅಧಿಕಾರಿ
ಸದಲಗಾ

1	2	3	4	5	6	7	8	9
	<p>109. 112. 113.114. 115.116.117.167. 168.170. 204. 206.207.208.209.212.213.214.220. 221. 222.237ಬ. 239.240. 241. 242.243.244.245.246.253.254.255. 256.257.259. 260.564.575.577.579. 580. 584.585. 586.587.581.582.583.598.599.604.605.606.607.611.612.617. 714ಅ. 714ಬ.715. 716. 718. 719.720.721. 722.723.724.736.737.739ಅ/ಬ.739ಬ.725.726.727.</p>							
16	<p>ವೇದಗಂಗಾ ನದಿ ದಂಡೆಗೆ ಲಗತ್ತಿರುವ ಗಲತಗಾ ಗ್ರಾಮದ ಸರ್ವೆ ಸಂಬಂಧಗಳು</p> <p>Survey Nos. of Galataga village adjoining to Veda Ganga River</p>					550000		
	<p>38.40.41.42.43.47.72. 73.74.75.76.77.78. 79.88.89. 94.95. 573.610.611.612.613. 614.615.616ಅ.616ಬ.622. 623.624.625.628.629.630.631.632.633.634.635.637.</p>							
17	<p>ನಾನಾದಿ</p> <p>Nanadi</p>	115000	260000	335000	395000	440000	800	1200
18	<p>(ಚಿಕ್ಕೋಡಿ-ಋಕ್ಷಂಬಾ ರಸ್ತೆ) ಚಿಲ್ಲಾ ಮುಖ್ಯ ರಸ್ತೆಗೆ ಹೊಂದಿಕೊಂಡಿರುವ ನಾನಾದಿ ಗ್ರಾಮದ ಸರ್ವೆಸಂಬಂಧಗಳು</p> <p>Survey Nos. of Nanadi village adjoining to (Chikkodi-Examba Road) Major Dist. Road</p>	125000	275000	355000	410000	460000		
	<p>89.91.92.94.95.96.97. 98.99.100.101.102.103. 104.105.106.107.108.109.110.111.113.114. 115.116. 117.118.119.120.121.123.124.133.134.194.195.196.198/ಅ.199.2 00.206.207.208.209.215.216.218.219.220.</p>							
19	<p>ನಾಗರಾಳ</p> <p>Nagaral</p>	130000	185000	230000	310000	355000	800	1200
20	<p>ಮಮದಾಪುರ ಕೆ ಎಲ್.</p> <p>Mamadapur K L</p>	125000	230000	390000	470000	495000	800	1200
	<p>(ಮಮದಾಪುರ ಕೆ ಎಲ್)ನಿಷ್ಕಾರಣ ಕೊಟ್ಟುಲಗಿ ರಸ್ತೆ (ರಾಹೆ-72) ಹೊಂದಿಕೊಂಡಿರುವ ಸರ್ವೆ ಸಂಬಂಧಗಳು ಸಕ್ಷೆ ಲಭ್ಯ ಇರುವುದಿಲ್ಲ</p>							
21	<p>ಮಲಿಕ್ವಾದ</p> <p>Malikwad</p>	130000	270000	385000	500000	565000	800	1200

ಉಪನೋಯಣ್ಣ ಅಧಿಕಾರಿ
ಸಾಧನಗಾ

1	2	3	4	5	6	7	8	9
22	(ಯಶ್ವಂಜಾ-ಮಲಿಕವಾಡ-ಸದಲಾಗಾ) ಶೆಟ್ಟಿಹಳ್ಳಿ ಇಚ್ಛಲಕರಂಜಿ ರಸ್ತೆ (ರಾಜ್-78) ಹೊಂದಿಕೊಂಡಿರುವ ಮಲಿಕವಾಡ ಗ್ರಾಮದ ಸರ್ವೆ ನಂಬರ್‌ಗಳು.	Survey Nos. of Malikwad village adjoining to (Examba-Malikwad-Sadalaga) Shettihalli-Inchalkaranji Road (SH-78)	175000	360000	515000	655000	765000	
	20.21.22.24.25.26.27.28.29.31.33.34.35.36.37.38.39.40.41.42.44/ಅ. 44/ಬ.47.97. 103.104.117.118.122.123							
23	ದೂಧಗಂಗಾ ನದಿ ದಂಡೆಗೆ ಲಗತ್ತಿರುವ ಮಲಿಕವಾಡ ಗ್ರಾಮದ ಸರ್ವೆ ನಂಬರ್‌ಗಳು	Survey Nos. of Malikwad village adjoining to Doodh Ganga River				625000		
	01.02.06.07.135.136.137ಅ.137ಬ. 138.139.140.141.142.143.149.150ಬ.150ಅ.151.							
24	ಮಾಂಜರಿ	Manjari	175000	245000	470000	520000	600000	1300
								1400
25	(ಮಾಂಜರಿ-ಅಂಕಲಿ) ವಿಜಯಪುರ ಸಂಕೇಶ್ವರ ರಸ್ತೆ (ರಾಜ್-12) ರಾಜ್ಯ ಹೆದ್ದಾರಿಗೆ ಹೊಂದಿಕೊಂಡಿದ್ದ ಮಾಂಜರಿ ಗ್ರಾಮದ ಸರ್ವೆ ನಂಬರ್‌ಗಳು	Survey Nos. of Manjari village adjoining to (Manjari-Ankali) Vijayapur-Sankeshwar Road (SH-12)	235000	330000	640000	690000	795000	
	201 218 226 225 230 231 232 233 311 310 324 308 325 48 49 306 305 304 296 297 298 299 300 301 302 303 50 47 325 326 327 323 322 321 320 319 330 331 332 228 223 219 201 200							
	(ಯಡೂರ-ಮಾಂಜರಿ-ಶಿರಗುಪ್ಪಿ) ನಿಪ್ಪಾನಿ ಕೊಟ್ಟಲಗಿ ರಸ್ತೆ (ರಾಜ್-72) ಹೊಂದಿಕೊಂಡಿರುವ ಮಾಂಜರಿ ಗ್ರಾಮದ ಸರ್ವೆ ನಂಬರ್‌ಗಳು	Survey Nos. of Manjari village adjoining to (Yadur-Manjari-Shiraguppi) Nippani-Kottalagi Road (SH-72)	235000	330000	640000	690000	795000	
	205 204 202 201 218 217 215 214 213 212 211 210 209 208 207 206							

ಉಪನಿರ್ದೇಶಕ ಅಧಿಕಾರಿ
ಸದಲಗಾ

1	2		3	4	5	6	7	8	9
26	<p>ಕೃಷ್ಣಾ ನದಿ ದಂಡೆಗೆ ಲಗತ್ತಿರುವ ಮಾಂಜರಿ ಗ್ರಾಮದ ಸರ್ವೆ ಸಂಖ್ಯೆಗಳು</p>	<p>Survey Nos. of Manjari village adjoining to Krishna River</p>					660000		
	<p>152.160.161.162.163.164.165.166.168.169.170.171.172. 173.174.175.176.182.183.184.185.186.187.188.189.190. 191.192.193.194.195.197. 198.199.200. 201.202.203.205.</p>								
27	<p>ಮಾಣಾಪುರ</p>	<p>Manakapur</p>	135000	175000	275000	485000	530000	900	1200
28	<p>ಪಂಚಗಂಗಾ ನದಿ ದಂಡೆಗೆ ಲಗತ್ತಿರುವ ಮಾಣಾಪುರ ಗ್ರಾಮದ ಸರ್ವೆ ಸಂಖ್ಯೆಗಳು</p>	<p>Survey Nos. of Manakapur village adjoining to Pancha Ganga River</p>					585000		
	<p>29.30.31.32.33.34.35.41.44.47.48</p>								
29	<p>ಮಾಂಗುರ</p>	<p>Mangur</p>	115000	255000	310000	415000	440000	1000	1200
30	<p>(ಮಾಂಗುರ) ಭಾಟಾನಗುರದ ಬೋರಗಾವವಾಡಿ (ಶಾಖೆ-98) ಮೊಂಡಿಪೊಂಡಿರುವ ಮಾಂಗುರ ಗ್ರಾಮದ ಸರ್ವೆ ಸಂಖ್ಯೆಗಳು.</p>	<p>Survey Nos. of Mangur village adjoining to (Mangur) Bhatanaganur-Boragaonwadi (SH-98)</p>	155000	345000	390000	565000	595000		
	<p>01.02.06.08.15. 18. 19.20. 21.22.26. 27.28.29.32.33.34.35.143.144.146.147.148. 311.312.313.314. 315.316. 317. 318. 321.328.330.357.359.361.362.363.385.386.389.390.</p>								
31	<p>ಯಡುರ</p>	<p>Yadur</p>	115000	290000	380000	770000	875000	1100	1200


ಉಪನೋಂದಣಿ ಅಧಿಕಾರಿ
ಸದಲಗಾ

1	2	3	4	5	6	7	8	9
32	(ಕಲ್ಲೋಲ-ಯದೂರ-ಮಾಂಜರಿ) ನಿಪ್ಪಾನಿ ಕೊಟ್ಟಲಗಿ ರಸ್ತೆ (ರಾಜ್-72) ಹೊಂದಿಕೊಂಡಿರುವ ಯದೂರ ಗ್ರಾಮದ ಸರ್ವೆ ಸಂಖ್ಯೆಗಳು Survey Nos. of Yadur village adjoining to (Kallol-Yadur-Manjari) Nippani-Kottalagi Road (SH-72)	155000	390000	515000	1050000	1190000		
	01.02.03.04.05.06.07.08.8/1.9.10.11.12.13.14/1.14/2.16.17.18.19.294.297.298.301.302.303.307.308.309.310.311.312.313.314.323.324.325.							
33	ಕೃಷ್ಣಾ ನದಿ ದಂಡಿಗೆ ಲಗತ್ತಿರುವ ಯದೂರ ಗ್ರಾಮದ ಸರ್ವೆ ಸಂಖ್ಯೆಗಳು. Survey Nos. of Yadur village adjoining to Krishna River					965000		
	01.02.03.04.05.06.07.08.09.14/1.14/2.15.20.21.22/1.22/2.27/1.27/2.28/10ದ28/7.29/1.29/2.29/3.30.34.36.37.39.40.41.42.43.44.45.46.47.48.49/1.49/2.50.52.53.54.55/10ದ55/5.56.57.58.59/10ದ59/5.60/10ದ60/3.173.174.175.178.179.180.181.182.183.184.303/10ದ303/5.304/1.305.313.315.316.318.319.320.321.322.323.324.325.421.							
34	ಸದಲಗಾ Sadalga	130000	230000	430000	630000	800000	1100	1300
35	(ಮಲಿಕ್ವಾದ-ಸದಲಗಾ-ಬೊರಾಗಾಂವ) ಶೆಟ್ಟಿಹಳ್ಳಿ ಇಚ್ಚಲಕರಾಂಜಿ ರಸ್ತೆ (ರಾಜ್-78) ಹೊಂದಿಕೊಂಡಿರುವ ಸದಲಗಾ ಗ್ರಾಮದ ಸರ್ವೆ ಸಂಖ್ಯೆಗಳು Survey Nos. of Sadalaga village adjoining to (Mallikawad-Sadalaga-Boragaon) Shettihalli-Inchalkaranji Road (SH-78)	175000	315000	580000	860000	1085000		
	18.20.21.22.22ಅ.22ಬ.24.25.26.27.28.29.30.31.33.34.35.36.37.38. 39.43. 45ಅ.49ಅ. 49.50. 53.55. 60. 479. 480. 488.487.489.490.938.939.940. 941.942. 943.944. 1071. 1073. 1073ಅ.1076.1077. 1078.1083.1084. 1085.1086.1087.1088. 1096.1097. 1100. 1101. 1117.1118.							


ಉಪನೋದ್ಯೋಗ ಅಧಿಕಾರಿ
ಸದಲಗಾ

ಕ್ರ. 5098
ಕರ್ನಾಟಕ ರಾಜ್ಯಪತ್ರ, ಗುರುವಾರ ಅಕ್ಟೋಬರ್ 10, 2019
ಪುಟ - 62

1	2		3	4	5	6	7	8	9
36	(ಶಮನೇವಾದಿ-ಸದಲಗಾ) ಸಂಶೀಲಿತ ಸದಲಗಾ ರಸ್ತೆ (ರಾಜ್-97) ಹೊಂದಿಕೊಂಡಿರುವ ಸದಲಗಾ ಗ್ರಾಮದ ಸರ್ವೆ ಸಂಬಂಧಗಳು.	Survey Nos. of Sadalaga village adjoining to (Shamanewadi-Sadalaga) Sankeshawar-Sadalaga Road (SH-97)	175000	315000	580000	860000	1085000		
	522.523.524.525.534.535.538.539.541.542.548.549.575.576.577.597.598. 599.600.602.726.727.728.729ಅ.729ಬ								
37	ದೂಧಗಂಗಾ ನದಿ ದಂಡಿಗೆ ಲಗತ್ತಿರುವ ಸದಲಗಾ ಗ್ರಾಮದ ಸರ್ವೆ ಸಂಬಂಧಗಳು	Survey Nos. of Sadalaga village adjoining to Doodh Ganga River					880000		
	486.488.494.495.496.497.498.499.500.501.502.503.504.505.506.507.528.529.531.545.546.557. 558.559.560.561.562.567.568.579.580.581.582.583.584.585.586.587.588.589.590.591.								
38	ಸದಲಗಾ ಪುರಸಭೆ ವ್ಯಾಪ್ತಿಯಲ್ಲಿ ಬರುವ, ಹಾಗೂ ಅತೀ ಹೆಚ್ಚು ಅಭಿವೃದ್ಧಿ ಹೊಂದುತ್ತಿರುವ ಸದಲಗಾ ಗ್ರಾಮದ	Survey Nos. within Sadalaga TMC and Potential Area Survey Nos.	145000	265000	490000	730000	920000		
	01.02.03.04.05.06.07.08.09.10.11.12.13.14.15.16.17.18.19.20.21.22ಅ.22ಬ.23.24.25.26.27.28.29.30.31.32.33.34.35.36.37.38.39.42.43.45ಅ.46ಅ.49.50.53.55.60.61.101.102.103.104.488.489.490.514.515.516.517.520.521.522.523.524.700.704.740.741.742.743.744.745.746.747.749.750.751.752.753.781.782.783ಅ.783ಬ.783ಕ.784ಬ.784.786.787ಅ.788ಅ.788.789.789ಅ.790ಅ.790ಕ.790ದ.790ಬ.791ಅ.791ಬ.791ಕ.792.793ಅ.793ಬ.793ಕ.794.795.796.797.809.810.1043.1084.1085.1086.1087.1088.1089.1096.1097.1100.1101.1114.1115.1116.1117.1118.1119.1120.1121.1132.								
39	ಯಶಂಬಾ	Examba	290000	345000	460000	550000	610000	1000	1200

ಉಪನೋಯಣ್ಣಿ ಅಧಿಕಾರಿ

 ಸದಲಗಾ

1	2	3	4	5	6	7	8	9
40	(ನೆಜ-ಯಕ್ಷಲಾ-ಕಲ್ಲೋಲ) ನಿಪ್ಪಾನಿ ಕೊಟ್ಟಲಗಿ ರಸ್ತೆ (ರಾಜ್-72) ಹೊಂದಿಕೊಂಡಿರುವ ಯಕ್ಷಲಾ ಗ್ರಾಮದ ಸರ್ವೆ ಸಂಬಂಧಗಳು 276.275.276ಅ. 278. 279. 280. 281.282.283. 284.285.286.287.289.290.291.312.313.314.315. 316. 326.327.324.325.335.336.337.338. 349.350.351.352.	Survey Nos. of Examba village adjoining to (Nej-Examaba-Kallol) Nippani-Kottalagi Road (SH-72)	390000	470000	625000	750000	830000	
41	(ಹಿರೇಕೋಡಿ-ಯಕ್ಷಲಾ-ಸದಲಾಗ) ಶೆತ್ತಿಹಳ್ಳಿ ಇಚ್ಚಲಕರಂಜಿ ರಸ್ತೆ (ರಾಜ್-78) ಹೊಂದಿಕೊಂಡಿರುವ ಯಕ್ಷಲಾ ಗ್ರಾಮದ ಸರ್ವೆ ಸಂಬಂಧಗಳು 224.225. 226. 227ಅ.227.228ಅ.228.229. 230.243. 244.245.246.247.248.249.250. 251.252.253. 254.255. 256. 257. 258. 259.264.265.266. 267.268. 269.273. 274/ಅ.275.766.	Survey Nos. of Examba village adjoining to (Hiirekodi-Examba-Sadalaga) Shettihalli-Inchalkaranji Road (SH-78)	390000	470000	625000	750000	830000	
42	ಯಕ್ಷಲಾ ಪಟ್ಟಣ ಪಂಚಾಯತ್ ವ್ಯಾಪ್ತಿಯಲ್ಲಿ ಬರುವ, ಹಾಗೂ ಅತೀ ಹೆಚ್ಚು ಅಭಿವೃದ್ಧಿ ಹೊಂದಿಕೊಂಡಿರುವ ಯಕ್ಷಲಾ 01.02.03.04.05.06.07.08.09ಅ.09ಬ.10.11.12.13.14.15.16.17.18.19.20.21.22.23.24.25.352.353.354ಅ.354ಬ.354ಕ.355.355ಅ.356.357.358.359.360.361.368.369.370.392ಬ.392ಕ.393.394.395. 396.397.398.399ಅ.399ಬ.400.401.	Survey Nos. within Examba Town Panchayat and Potential Area Survey Nos.	330000	400000	530000	635000	700000	
43	ಶಮನೇವಾಡಿ Shamanewadi	150000	255000	380000	565000	745000	800	1200
44	(ಬೆಡಕಿಹಾಳ-ಶಮನೇವಾಡಿ-ಸದಲಾಗ) ಸಂಕೇಶ್ವರ ಸದಲಾಗ ರಸ್ತೆ (ರಾಜ್-97) ಹೊಂದಿಕೊಂಡಿರುವ ಶಮನೇವಾಡಿ ಗ್ರಾಮದ ಸರ್ವೆ ಸಂಬಂಧಗಳು Survey Nos. of Shamanewadi village adjoining to (Bedakihal-Shamaewadi-Sadalaga) Sankeshwar-Sadalaga Road (SH-97)	205000	345000	515000	765000	1015000		

ಉಪನೋದ್ಯೋಗ ಅಧಿಕಾರಿ

 ಸದಲಾಗ

ಕ್ರ. 5100
 ಕರ್ನಾಟಕ ರಾಜ್ಯಪತ್ರ, ಗುರುವಾರ ಅಕ್ಟೋಬರ್ 10, 2019
 ಭಾಗ - 6ಬ

1	2		3	4	5	6	7	8	9
	4ಅ, 3ಅ, 3, 2ಅ, 2ಬ, 1ಅ, 1ಬ, 57, 58, 59, 60, 108, 122, 123, 125, 126, 127, 132, 133, 140, 141, 142, 143, 168, 169, 170, 171, 172, 216, 217, 218, 226, 227, 266, 265, 264, 263ಕ, 263ಬ, 263ಅ, 263ಡ,								
45	ವೋಧಗಂಗಾ ನದಿ ದಂಡಿಗೆ ಲಗತ್ತಿರುವ ಶಮನೇವಾಡಿ ಗ್ರಾಮದ ಸರ್ವೆ ಸಂಖ್ಯೆಗಳು.	Survey Nos. of Shamanewadi village adjoining to Doodh Ganga River					820000		
	149.150.160.161.162.194. 198.200.201.238.241.242								
46	ಶಿರದವಾಡ	Shiradwad	115000	175000	415000	485000	730000	800	1200
47	ವೋಧಗಂಗಾ ನದಿ ದಂಡಿಗೆ ಲಗತ್ತಿರುವ ಶಿರದವಾಡ ಗ್ರಾಮದ ಸರ್ವೆ ಸಂಖ್ಯೆಗಳು.	Survey Nos. of Shiradwad village adjoining to Doodh Ganga River					805000		
	47.49.50.51.52.55.56. 58.60.82.83.84.99.100.101.106.107.108.114.115.116. 117.								
48	ಸಿದ್ಧಾಳ	Sidnal	105000	130000	210000	325000	360000	800	1200
49	ವೋಧಗಂಗಾ ನದಿ ದಂಡಿಗೆ ಲಗತ್ತಿರುವ ಸಿದ್ಧಾಳ ಗ್ರಾಮದ ಸರ್ವೆ ಸಂಖ್ಯೆಗಳು	Survey Nos. of Sidnal village adjoining to Veda Ganga River					395000		
	01.02.07.08.18.19.21.22. 23.24. 26.31.116.117.118.119.120.121.123.127.128.129.130.131.132.13 7.138.139.140.144.145.147.153.154.176.183.195.197.198.199								
50	ಹುನ್ನರಗಿ	Hunnaragi	115000	185000	390000	470000	500000	800	1200
51	ವೋಧಗಂಗಾ ನದಿ ದಂಡಿಗೆ ಲಗತ್ತಿರುವ ಹುನ್ನರಗಿ ಗ್ರಾಮದ ಸರ್ವೆ ಸಂಖ್ಯೆಗಳು.	Survey Nos. of Hunnaragi village adjoining to Veda Ganga River					550000		

ಉಪನಿರ್ದೇಶಕ ಅಧಿಕಾರಿ
ಸದಲಗಾ

1	2		3	4	5	6	7	8	9
	01.04.05.06.07.08.09.10. 11.12. 13.14.15.16.17.18.23.25.29.30.31.37.38.40.41.42 . 43.44.45.109.110.111. 112.113. 114. 115. 116. 117.118.119. 123. 124.125. 126.281.282.283. 284. 285.287.288.289.290.291.296.297.								
52	ನೇಜ	Nej	275000	325000	350000	470000	565000	800	1200
53	(ಗಲತಗಾ-ನೇಜ-ಯಬ್ಬಂಜಾ) ನಿಪ್ಪಾಣಿ ಕೊಟ್ಟಲಗಿ ರಸ್ತೆ (ರಾಜ್-72) ಹೊಂದಿಕೊಂಡಿರುವ ನೇಜ ಗ್ರಾಮದ ಸರ್ವೆ ಸಂಖ್ಯೆಗಳು	Survey Nos. of Nej village adjoining to (Galataga-Nej- Examba) Nippani-Kottalagi Road (SH-72)	375000	440000	470000	640000	765000		
	01.02.04. 05.20. 21.77.81.82.83.88.86.87. 126.129.130.132.134.135.136. 137. 139.140.141. 147.175.176.177.181.182.190.191.192.193.194.195.196.197.25 8. 259.260. 274.289.290.291.292. 293.295.296.297.303. 302.304. 307. 310. 313.								
54	ಚಂದೂರ	Chandur	115000	185000	530000	550000	575000	900	1200
55	ಕೃಷ್ಣಾ ನದಿ ದಂಡಿಗೆ ಲಗತ್ತಿರುವ ಚಂದೂರ ಗ್ರಾಮದ ಸರ್ವೆ ಸಂಖ್ಯೆಗಳು:	Survey Nos. of Chandur village adjoining to Krishna River					635000		
	3.4.5.6.7.73. 74.77. 78. 81.82. 85. 86. 87. 103. 104.110ಕ. 110ಅ. 111.113. 114.118. 119.122. 123.125.127.128.129.130								
56	ಜನವಾದ	Janawad	115000	165000	230000	485000	505000	1100	1200

ಉಪನೋಂದಣಿ ಅಧಿಕಾರಿ
ಸದಲಗಾ

1	2	3	4	5	6	7	8	9	
57	(ಸದಲಗಾ-ಬೋರ್ಗಾಂವಿ) ಶೆಟ್ಟಿಹಳ್ಳಿ ಇಚ್ಛಲಕರಂಜಿ ರಸ್ತೆ (ರಾಡ್-78) ಹೊಂದಿಕೊಂಡಿರುವ ಜನವಾಡ ಗ್ರಾಮದ ಸರ್ವೆ ನಂಬರ್‌ಗಳು.	Survey Nos. of Janawad village adjoining to (Sadalaga-Borgaon) Shettihalli-Inchalkaranji Road (SH-78)	155000	220000	315000	655000	690000		
	43.44.54.56.57.58.59.60.61. 62.64.65.66.96.97.98.101.102.103.104.105.107.114.								
58	ದೂಧಗಂಗಾ ನದಿ ದಂಡಿಗೆ ಲಗತ್ತಿರುವ ಜನವಾಡ ಗ್ರಾಮದ ಸರ್ವೆ ನಂಬರ್‌ಗಳು.	Survey Nos. of Janawad village adjoining to Doodh Ganga River					555000		
	105.106.107.108.109.110. 111.112. 113.122.123.129.146.147. 148.149.150. 151. 152.153. 154.155.156.157. 158.159. 160.161. 162.163.166.167.168.169. 170. 171. 172. 173.174.								
59	ಬಾರವಾಡ	Barawad	115000	150000	205000	420000	540000	800	1200
60	(ಮಾಂಗುರ-ಬಾರವಾಡ-ಕಾರದಗಾ) ಭಾಟನಾಗುರವಾಡಿ ಬೋರ್ಗಾಂವವಾಡಿ (ರಾಡ್-98) ಹೊಂದಿಕೊಂಡಿರುವ ಬಾರವಾಡ ಗ್ರಾಮದ ಸರ್ವೆ ನಂಬರ್‌ಗಳು	Survey Nos. of Barawad village adjoining to (Mangur-Barawad-Karadaga) Bhatnaganur-Borgaonwadi Road (SH-98)	155000	205000	275000	565000	735000		
	02.53.54.61.62.63.64.65.68.69.72.81.82.84.85.86.87. 100. 102.103.104.105. 106.106ಅ.107.108ಅ. 108.168.169. 170.171.173.187.177.179. 180.181. 182.183.184. 185.186.188.188ಅ.202.203.204.205.								
61	ದೂಧಗಂಗಾ ನದಿ ದಂಡಿಗೆ ಲಗತ್ತಿರುವ ಬಾರವಾಡ ಗ್ರಾಮದ ಸರ್ವೆ ನಂಬರ್‌ಗಳು.	Survey Nos. of Barawad village adjoining to Doodh Ganga River					595000		
	17.18.19.20.22.24. 25.26.28.29.30. 31.39.40. 41.42.43.51.55.56.57.58.70.71.72.73.74								

ಉಪನೋದ್ಯೋಗ ಅಧಿಕಾರಿ
ಸದಲಗಾ

1	2	3	4	5	6	7	8	9	
62	ಬೇಡಕಿಹಾಳ	Bedakihal	115000	130000	355000	440000	500000	900	1200
63	(ಭೋಜ-ಬೇಡಕಿಹಾಳ- ಶಮನೇವಾಡಿ) ಸಂಕೇಶ್ವರ ಸದಲಗಾ ರಸ್ತೆ (ಶಾಹ-97) ಹೊಂದಿಕೊಂಡಿರುವ ಬೇಡಕಿಹಾಳ ಗ್ರಾಮದ ಸರ್ವೆ ಸಂಖ್ಯೆಗಳು.	Survey Nos. of Bedakihal village adjoining to (Bhoj- Bedakihal-Shamanewadi) Sankeshwar-Sadalaga Road (SH-97)	155000	175000	485000	595000	675000		
	19.18.20.21.22. 18. 20.21.22.271. 272.269.273.315.316.334. 335.336.337.338. 339. 340. 397.398.401.403.404.405.406.540.541.								
64	ದೂಧಗಂಗಾ ನದಿ ದಂಡೆಗೆ ಲಗತ್ತಿರುವ ಬೇಡಕಿಹಾಳ ಗ್ರಾಮದ ಸರ್ವೆ ಸಂಖ್ಯೆಗಳು.	Survey Nos. of Bedakihal village adjoining to Doodh Ganga River					550000		
	345.348.349.353.354.357. 358.361. 366.367.368.369.374.375.376.377.378.422.423.424.425.426. 427.428.433.434.435.436.438.442.443.444.446.447. 448.456.457.458.459.460.461.462. 463.490.492.500.501.502.503.504.								
65	ಭೋಜ	Bhoj	140000	185000	470000	505000	585000	900	1200
66	(ಗಲತಗಾ-ಭೋಜ-ಬೇಡಕಿಹಾಳ) ಸಂಕೇಶ್ವರ ಸದಲಗಾ ರಸ್ತೆ (ಶಾಹ- 97) ಹೊಂದಿಕೊಂಡಿರುವ ಭೋಜ ಗ್ರಾಮದ ಸರ್ವೆ ಸಂಖ್ಯೆಗಳು.	Survey Nos. of Bhoj village adjoining to (Galataga-Bhoj- Bedakihal) Sankeshwar- Sadalaga Road (SH-97)	190000	250000	640000	690000	800000		

ಉಪನೋದ್ಯೋಗ ಅಧಿಕಾರಿ
ಸದಲಗಾ

1	2	3	4	5	6	7	8	9	
	03.04.81.88.89.90.91.94.95.98.99.106.107.108. 109.134.135.139.140.141.142.148.149.153.154.155.156.159.16 0.190.191.192.193.193.195.196.197.198. 199.231.236.237.316.317.321.322.323.324.325.326.327.328. 335.420.421.424.425.477.478.479.480.481.482.483.486.48 6ಬ.489.490.491.505.506.507.508.509.884.								
	ದೊಡ್ಡಗಾಂವಿ ನದಿ ದಂಡಿಗೆ ಅಂಚಿನಲ್ಲಿರುವ ದೊಡ್ಡ ಗ್ರಾಮದ ಸರ್ವೆ ಸಂಖ್ಯೆಗಳು.	Survey Nos. of Bhoj village adjoining to Doodh Ganga River							
67	579.583.584.590.591.594.595.597.598. 599.608.609.610.611.612.613.617.618.621.622.626.627.628.6 43.644.645.646.647.648.649.650.651.652.653.657.658.661.6 62.664.666.668.670.672.674.676.678.679.681.682.685.686.6 92.693.695.696.697.707.710.734.735.749.760.769.770.776.7 77.780.781.782.783.784.785.786.841.842.844.845.846.847.8 48.850.853.887.855.856.857.858. 859.860.870.871.872.875.876.878.879.					645000			
68	ದೊಡ್ಡಗಾಂವಿ	Borgaon	200000	440000	495000	550000	720000	1000	1200
	(ಸದಲಗಾ-ದೊಡ್ಡಗಾಂವಿ- ಇಚ್ಛಲಕರಂಜಿ) ಶೆಟ್ಟಿಹಳ್ಳಿ ಇಚ್ಛಲಕರಂಜಿ ರಸ್ತೆ (ಸಾಡೆ-78) ದೊಡ್ಡಗಾಂವಿ ನದಿ ದಂಡಿಗೆ ಗ್ರಾಮದ ಸರ್ವೆ ಸಂಖ್ಯೆಗಳು	Survey Nos. of Borgaon village adjoining to (Sadalaga- Borgaon-Inchalkaranji) Shettihalli-Inchalkaranji Road (SH-78)							
69	1ದ.2ಬ.2ಅ/2.1ಅ.17ಬ.19.20.21.63.64ಬ.64ಬ.65.67ಬ 85ಅ/2.85ಅ/1.85ಬ.649ಅ.649.650.651.652.653ಅ.653. 654.655.656.657. 661.662.663.712.713. 714.715. 716.717.723.		205000	595000	675000	750000	985000		

ಉಪನಿರ್ದೇಶಕ ಅಧಿಕಾರಿ
ಸದಲಗಾ

1	2	3	4	5	6	7	8	9
70	<p>(ಕಾರದಗಾ-ಬೋರ್ಗಾಂವದಾಡಿ-ಬೋರ್ಗಾಂವ) ಭಾಟನಗೂರ ಬೋರ್ಗಾಂವದಾಡಿ (ರಾಜ್-98) ಹೊಂದಿಕೊಂಡಿರುವ ಬೋರ್ಗಾಂವ ಗ್ರಾಮದ ಸರ್ವೆ ನಂಬರ್‌ಗಳು.</p> <p>Survey Nos. of Borgaon village adjoining to (Karadaga-Borgaonwadi-Borgaon) Bhatnaganur-Boragaonwadi Road (SH-98)</p>	205000	595000	675000	750000	985000		
	<p>772.729ಅ.737.738.739.742.743.744.745.749.754.755.758.757. 756.761.762.763. 765.774.779. 857.861.881.882.883.884.885.886.888.888ಅ.888ಬ.889.890. 901.902.903. 909.911. 912. 913.915. 916.917. 921. 922.924.925.926.927.929.933.935.937.</p>							
71	<p>ಬೋರ್ಗಾಂವ ಪಟ್ಟಣ ಪಂಚಾಯತ್ ವ್ಯಾಪ್ತಿಯಲ್ಲಿ ಬರುವ, ಹಾಗೂ ಅತೀ ಹೆಚ್ಚು ಅಭಿವೃದ್ಧಿ ಹೊಂದುತ್ತಿರುವ ಸರ್ವೆನಂಬರ್‌ಗಳು (Potential Area).</p> <p>Survey Nos. within Borgaon Town Panchayat and Potential Area Survey Nos.</p>	175000	505000	570000	635000	835000		
	<p>01.02.03.05.06.475.478.477. 526.526. 526ಅ.526ಬ. 534.535.536.537.538.539.540.541.542.647.646. 646ಅ.648.649. 649ಅ.650.723.722.721.721ಅ. 720.ಅ726.725.724ಅ.724ಬ.772.1029ಅ.</p>							
72	<p>ಬೋರ್ನವಾಡಿ</p> <p>Dhonevadi</p>						800	1200

ಉಪನೋದ್ಯೋಗ ಅಧಿಕಾರಿ
ಸಹಿಗಾ

2018-19 ಸೇ ಸಾಲಿನ ಸದರೂ ಉಪನೇರಂದರ ಛೇರಯ ಸದರೂ ಪುರವಚಿ ವ್ಯಾಪ್ತಿಯಲ್ಲಿ ಒರುನ ಸ್ಕೂಲ್ಗಲ ವರ್ಗುನೂಟಿ ಮೇಲ್ವುನ ದರವಸ್ತು

Guideline Values of Immovable properties situated within the Sadalaga TMC pertaining to Sub Registrar Office, Sadalaga for the Year 2018-19

Sl. No.	ಕ್ರ ಸಂ.	ಗ್ರಾಢು / ಒಡಾಕಲ/ ವಾರ್ಡ / ರಸ್ತೆ / ಸುಟುನೀಗ / UPOR ವ್ಯಾಪ್ತಿ	Village / Layout / Ward / Road / CTS / UPOR	ಸ್ಥಲಯ ಸಂಸ್ಥೆ ವ್ಯಾಪ್ತಿಯ ಲಘವಾ ಸಚಿವು ಪ್ರಾಣಾಕೂಡು ಒರುನೇರಂದರವಲ್ಲು ಕಾರಣ ಗ್ರೇಡ ನವಕಾರಾ ಸಂಘ ನವೂಸುಕನ ವಸಾ ನವಚರಣು / Residential Sites of Local Bodies or Approved by Competent Authority or Housing Society	ಪ್ರತಿ ಚ.ನೂಗ ದೂರೇಲ್ / Rs. Per Sqmtrs.
1		2	3	4	
Ward No. 01					
73		ಉರೇಲ್ವರ ನಗರ			
		Ambedkar Nagar			
	1-507-79	1-507-75	1-507-73	1-503-41	1-503-50
	1-2-7	1-19-95	1-503-99A	1-504-61	1-503-49
	1-507-78	1-19-47	1-503-51	1-19-5	1-503-47
	1-19-37	1-507-78A	1-504-82	1-19-33	1-2-7B
	1-19-36A	1-2-5	1-2-1	1-19-87	1-19-7
	1-19-99	1-19-97	1-19-97	1-19-79	1-19-77
	1-19-43A	1-19-91	1-19-11	1-19-71	1-19-53
	1-19-49	1-19-89	1-6-47	1-507-81	1-6-43
	1-4-2	1-19-51	1-6-59	1-19-35	1-6-51
	1-505-46	1-19-21	1-501-37	1-507-91	1-501-23A
	1-19-77A	1-6-41B	1-501-23	1-19-83	1-501-26
	1-19-17	1-501-33	1-507-82	1-501-24	1-501-28
	1-19-85	1-507-82A	1-507-66	1-507-76	1-507-62
	1-501-25	1-507-78B	1-503-46	1-507-73	1-507-67
	1-507-70	1-507-46	1-503-45	1-507-66	1-504-53
74		ಉರೇಲ್ವರ ರಸ್ತೆ			
		Ambedkar Nagar Road			
	1-501-38				
	1-501-34				
75		ಒನರ ನಗರ			
		Basava Nagar			
	1-2-11A	1-505-2	1-2-11G	1-506-17	1-2-17
	1-506-21	1-505-4	1-2-13	1-2-11F	1-2-17
	1-505-1	1-2-11B	1-506-16	1-2-11F	1-2-17
	1-506-20	1-2-11	1-506-14	1-2-13A	1-2-11E
76		ಹೈಸ್ಕೂಲ ರೂಲವ			
		High School Road			
	1-2-21	1-2-23	1-6-25	1-2-15	
77		ನಗರ ಕಾಲ ಹತ್ತಿರ			
		Near Kannada School			
					1200
					1200
					1400
					1900
					1900

ಉಪನೇರಂದರನ ಅಧಿಕಾರಿ
ಪುರುಷಗೂ

947

	1		2		3		4			
	3-103-10A	3-13-57	3-506-45A	3-1-23	3-511-153A	3-501-113	3-13-47	3-502-173	3-506-53A	3-501-101
	3-103-10B	3-501-111	3-506-37	3-1-27A	3-511-147A	3-501-86	3-501-88	3-502-167	3-503-1	3-501-86
	3-501-97B	3-501-95	3-506-45	3-508-195	3-502-186	3-1-21	3-1-21	3-502-167	3-501-95C	3-1-21
	3-103-2	3-501-105	3-506-53	3-508-192	3-502-166A	3-1-19	3-501-94	3-502-164	3-3-38	3-1-19A
	3-511-153C	3-501-105	3-506-34	3-508-194	3-502-164	3-1-7	3-501-111	3-502-162	3-1-45	3-1-19
	3-507-126	3-501-113	3-506-59	3-3-22B	3-502-162	3-1-27B	3-501-111	3-502-162	3-1-45	3-1-19
	3-505-21	3-501-97	3-506-67	3-3-22B	3-501-102	3-508-180	3-501-115	3-503-11	3-3-18A	3-3-18A
	3-502-164B	3-508-188	3-506-35	3-3-22B	3-501-102	3-3-30	3-501-88	3-504-208	3-501-88	3-3-28
	3-3-42	3-508-197A	3-507-134A	3-3-8	3-501-95	3-3-14	3-1-33	3-504-200	3-506-46	3-3-22A
	3-3-38	3-502-169	3-501-177A	3-511-148	3-501-107	3-3-12	3-3-18	3-505-12	3-506-55	3-3-8
	3-502-157	3-502-172B	3-501-85	3-511-148B	3-501-103	3-511-148	3-3-8	3-505-12	3-506-39B	3-3-28
	3-103-8	3-502-181A	3-501-96	3-511-153A	3-501-115	3-511-147A	3-3-26	3-506-45A	3-503-3	3-3-24C
	3-505-17	3-1-9	3-501-99	3-511-148	3-1-21	3-511-146	3-3-8	3-506-52	3-503-5	3-3-24C
	3-3-32	3-501-97C	3-501-93C	3-502-171	3-1-19	3-511-143	3-3-12	3-506-86	3-504-204	3-3-12
	3-502-172D	3-501-95E	3-501-95	3-502-162	3-1-31	3-502-167	3-511-147A	3-506-35	3-504-201	3-3-10
	3-501-97D	3-103-98	3-501-115	3-503-183	3-1-27	3-502-167	3-511-153A	3-506-31A	3-506-39	3-511-147
	3-501-93D	3-507-132	3-508-193	3-503-180	3-508-195	3-502-162	3-511-142	3-506-27A	3-506-45	3-511-157
	3-501-95A	3-3-34	3-3-18A	3-503-177	3-508-194	3-503-184	3-511-147C	3-506-28	3-506-53	3-511-147C
	3-1-5	3-3-40	3-3-22B	3-503-9	3-3-18A	3-503-183	3-502-166	3-506-56	3-506-57	3-103-46
	3-507-134D	3-511-153B	3-3-22B	3-503-8	3-3-14	3-503-177	3-502-163	3-510-80	3-506-67	3-1-3
	3-501-90	3-1-15	3-3-22B	3-503-168	3-511-147	3-503-179	3-502-162	3-510-78	3-506-33A	3-3-20
	3-103-4	3-501-97A	3-511-147	3-505-12	3-511-151	3-503-186	3-502-7	3-512-198	3-506-30	3-508-197
	3-506-41	3-502-174	3-511-135	3-506-43	3-511-141	3-503-7	3-501-102	3-103-22	3-506-24	3-511-145A
	3-502-164C	3-502-159	3-511-149	3-506-68	3-506-68	3-504-200	3-501-109	3-103-20	3-507-134A	3-505-18
	3-507-128A	3-501-93A	3-511-139	3-506-35	3-511-146	3-505-12	3-501-107	3-13-87	3-507-124	3-504-209
	3-503-10	3-511-143C	3-502-171	3-508-31B	3-511-145	3-506-45A	3-501-107	3-13-59	3-507-133	3-503-181
	3-506-23	3-501-95B	3-503-179	3-507-133	3-511-143A	3-506-45	3-501-103	3-13-57	3-507-133	3-506-48
	3-510-80B	3-103-10	3-503-7	3-507-133	3-502-166A	3-508-90	3-1-19A	3-504-205	3-507-130	
	3-502-168B	3-505-14	3-503-185	3-507-134	3-503-181	3-508-94	3-1-33	3-504-200	3-509-71	
	3-502-181	3-3-24B	3-503-3	3-507-134	3-503-7	3-506-39A	3-508-193	3-506-45B	3-510-81	
92	ನಡುಕು ಚೌಕ ಹತ್ತಿರ Near Nehru Chowk 1200									
93	ಬೇನಾಪ ಗಿರಿ Jagatapalli 1000									
94	ದತ್ತ ಚೌಕ Datta Chowk 1000									
	3-13-37	3-501-118	3-13-3A	3-1-35	3-1-35	3-501-104	3-13-23A	3-1-47	3-13-15	3-13-1A
	3-1-39	3-501-118C	3-13-17	3-1-35	3-1-25	3-1-35	3-13-23A	3-1-47	3-13-3	3-13-43A
	3-13-41	3-1-25	3-501-119	3-13-1	3-13-5	3-1-35	3-13-11	3-1-28	3-501-118	
	3-13-5	3-501-118B	3-501-118	3-13-5	3-13-5	3-13-25	3-13-25	3-13-25	3-501-118	
	3-13-27	3-13-39	3-1-47	3-13-25	3-13-31	3-13-31	3-13-23	3-13-23	3-501-118C	
	3-501-117B	3-13-38	3-13-1	3-13-15	3-501-121	3-13-7	3-501-118D	3-13-29	3-501-118A	
	3-501-119	3-1-41	3-13-3	3-501-118	3-501-118	3-501-121	3-501-119A	3-13-29	3-1-37	
95	ದತ್ತ ಚೌಕ ರಸ್ತೆ Datta Chowk Road 1000									
	3-511-156									
	3-13-43									
	3-13-45									

ಉಪನಿರ್ದೇಶನ ಅಧಿಕಾರಿ
ಸದರಂಗ

1	2					3					4
96	ಬಾಜಕೆ ಗಲ್ಲಿ					Bajakke Galli					1200
	3-512-216										
97	ಪಾಟೀಲ ಗಲ್ಲಿ					Patil Galli					1900
	3-103-32	3-13-75	3-13-71	3-506-58	3-13-89	3-13-83	3-103-37	3-506-56			
	3-103-44	3-504-199	3-13-73	3-506-60	3-13-61	3-13-75	3-13-61	3-512-216A			
98	ಬದ್ವಿಕಾಯಿ ಗಲ್ಲಿ					Badnikai Galli					1200
	3-502-172A	3-511-147B	3-501-104A	3-511-147B	3-511-147B	3-511-147B	3-510-82	3-511-147B			
	3-502-172	3-501-104A	3-501-104A	3-511-147B	3-511-147B	3-510-82	3-511-147B				
99	ವಿಠಲ ಮಂದಿರ ಹತ್ತಿರ					Vitthal Mandir Area					1200
	3-511-152	3-13-49	3-13-51	3-13-51	3-13-49	3-13-49					
100	ತವನಕೆ ಗಲ್ಲಿ					Tavanakke Galli					1200
	3-3-22										
Ward No. 04											
101	ದೇಸಾಯಿ ಗಲ್ಲಿ ಸದಲಗಾ					Desai Galli					1300
	4-12-47	4-1-115A	4-506-94	4-506-93	4-507-101	4-12-45	4-12-45	4-506-92	4-506-94		
	4-16-86	4-12-27	4-506-92	4-506-92	4-507-103	4-12-45	4-16-88	4-12-45	4-506-98		
102	ಪಾಟೀಲ ಗಲ್ಲಿ ಸದಲಗಾ					Patil Galli					1900
	4-505-87	4-14-42	4-504-71A	4-12-25	4-505-84	4-505-81	4-506-98A	4-14-38	4-505-85		
	4-12-5	4-505-81	4-504-73	4-14-40	4-12-23	4-505-80	4-506-98A	4-14-44	4-505-80		
	4-505-87A	4-505-79	4-14-40	4-14-36	4-12-9	4-12-1	4-12-9	4-14-42	4-14-42		
	4-14-36	4-506-100	4-14-34	4-14-34	4-14-38	4-12-23	4-14-36	4-505-80	4-505-83		
	4-14-44	4-12-3	4-14-42	4-505-85	4-14-42	4-12-21	4-14-34	4-504-73A	4-505-83		
103	ಮುಕ್ಕಾಳಿ ಗಲ್ಲಿ ಸದಲಗಾ					Mutnale Galli					1000
	4-1-103	4-501-9	4-501-9	4-105-52	4-105-52	4-501-7A	4-105-52	4-501-7			
	4-501-9	4-501-9A	4-105-52	4-105-28	4-105-26	4-509-4	4-501-5				
104	ವಡಗೋಲೆ ಗಲ್ಲಿ					Wadagole Galli					1000
105	ಬಡಿಗೇರ ಗಲ್ಲಿ ಸದಲಗಾ					Badiger Galli					1000
	4-1-113	4-105-74	4-1-119	4-14-8	4-511-36	4-503-42	4-14-14A	4-14-8	4-14-32	4-502-18	
	4-510-24	4-105-56	4-1-123A	4-14-26	4-513-47	4-510-22A	4-1-99	4-14-2	4-503-42A	4-503-42A	
	4-14-20	4-105-70	4-1-93	4-501-15	4-513-43A	4-510-26B	4-1-95	4-501-9B	4-503-42A	4-510-28	
	4-1-111	4-14-10	4-501-11	4-503-42	4-513-50	4-511-40	4-1-121	4-501-13	4-508-2	4-510-30	
	4-1-115B	4-14-8	4-14-20A	4-508-3	4-504-64	4-512-76	4-12-13	4-501-15	4-510-34	4-14-20B	
	4-510-24A	4-14-8	4-1-105	4-510-26A	4-504-65	4-504-63	4-12-13	4-502-20	4-510-32	4-1-115	
	4-1-97	4-14-8	4-513-54	4-510-26	4-504-61	4-504-60	4-12-7	4-508-2	4-513-52	4-14-8C	
	4-12-15	4-14-30	4-1-119	4-510-22B	4-1-123	4-504-58	4-105-88	4-510-26	4-504-71	4-1-107	
	4-1-101	4-14-26	4-14-8A	4-513-45	4-1-95	4-1-119	4-105-60	4-510-22	4-1-119	4-12-19	
	4-1-109	4-14-2	4-14-6	4-513-48	4-105-68	4-1-95	4-105-60	4-510-26B	4-1-119	4-501-9B	
	4-14-22	4-502-17	4-14-32	4-513-46	4-105-74	4-1-95	4-105-74	4-510-34	4-1-99	4-504-58	
	4-510-21	4-503-42B	4-503-42	4-513-46	4-105-56	4-1-93	4-105-67	4-511-40	4-105-88	4-14-12	
	4-1-117A	4-510-22A	4-510-26A	4-504-69	4-105-38	4-1-93	4-14-18	4-1-119	4-105-74	4-14-8	
	4-105-36	4-510-22B	4-510-22B	4-1-119	4-105-70	4-12-13	4-12-11	4-1-93	4-105-38	4-510-24B	
	4-513-52A	4-510-26C	4-510-32	4-1-93	4-14-4	4-1-121	4-105-66	4-105-74	4-105-70	4-511-38	
	4-14-8B	4-513-45	4-105-72	4-511-39	4-14-4	4-12-13	4-105-72	4-105-70	4-14-24	4-512-78	
	4-12-13	4-513-43	4-105-38	4-511-39	4-501-15	4-12-11	4-105-56	4-105-70	4-14-6	4-513-49	


 ಉಪನೋಂದಣಿ ಅಧಿಕಾರಿ
 ಸದಲಗಾ

1	2					3					4
	4-105-66	4-504-67	4-14-10	4-511-35	4-502-18	4-105-74	4-105-70	4-14-14	4-14-28	4-1-123	
	4-105-72	4-1-93									
106	ದತ್ತ ಚೌಕ ಹತ್ತಿರ ಸದಲಗಾ					Near Datta Chowk Sadalga					1000
	4-105-18	4-1-89	4-1-73	4-1-87	4-1-81	4-1-75	4-105-12	4-1-71	4-105-32	4-1-65A	
	4-1-77	4-1-91	4-1-71	4-1-75	4-1-75	4-1-73	4-1-83	4-105-14	4-105-14	4-1-91	
	4-1-59	4-1-89	4-105-24	4-1-71	4-105-28A	4-105-30	4-1-73	4-105-14	4-1-85	4-1-87	
	4-105-12	4-1-87	4-105-14	4-1-87	4-105-12	4-105-16	4-105-22	4-1-83	4-1-87		
	4-1-73	4-1-75	4-105-12	4-1-65	4-1-91	4-105-14	4-1-87	4-1-75	4-1-79		
	4-1-71	4-1-73	4-1-89	4-1-83	4-1-81	4-105-12	4-1-81	4-105-28A	4-1-81		
107	ದತ್ತ ಚೌಕ ಸದಲಗಾ					Datta Chowk Sadalga					1000
	4-13-6										
	4-1-57										
108	ಮಹಾದೇವ ದೇವಸ್ಥಾನ ಸದಲಗಾ					Mahadev Temple Sadalga					1100
	4-12-41										
	4-12-39										
	4-12-37										
109	ಮಹಾದೇವ ಗುಡಿ ಹತ್ತಿರ ಸದಲಗಾ					Near Mahadev Temple					1100
	4-12-31A	4-12-29	4-12-31	4-12-43	4-12-33	4-12-35	4-506-89	4-16-80			
	4-14-54	4-14-48	4-506-96	4-14-48	4-12-33	4-12-43	4-12-33	4-14-48			
	4-506-99	4-506-91	4-14-46	4-12-35	4-12-33	4-14-46	4-12-35	4-12-17			
	Ward No. 05										
110	ಮಾಯಪ್ಪನವರ ಗಲ್ಲಿ					Mayappannavar Galli					1100
111	ಹುದ್ದಾರ ಗಲ್ಲಿ ಸದಲಗಾ					Huddar Galli					1200
	5-3-54A	5-103-7	5-3-52A	5-103-21	5-103-1	5-114-16	5-510-14	5-103-21	5-114-4		
	5-510-7	5-510-13A	5-3-52	5-114-14	5-3-54	5-114-14	5-504-25A	5-114-14	5-504-21		
	5-510-7A	5-510-15	5-507-1	5-3-48A	5-3-46A	5-504-23A	5-504-25B	5-3-58	5-503-106A		
	5-510-9A	5-504-17	5-3-50	5-3-44	5-507-2	5-504-21A	5-504-25B	5-504-25	5-504-25A		
	5-3-50A	5-114-2	5-507-4	5-3-46	5-510-11	5-504-19	5-103-21	5-114-8	5-103-21		
	5-504-23	5-510-9	5-510-13	5-504-25C	5-3-48	5-504-25B	5-114-8	5-114-10	5-504-25A		
	5-510-11B	5-103-5	5-510-11A	5-510-13B	5-3-58	5-510-16	5-504-25	5-114-8	5-504-25		
112	ಪಾಟೀಲ ಗಲ್ಲಿ ಸದಲಗಾ					Patil Galli					1900
	5-514-149	5-16-68	5-513-120	5-17-2	5-511-42	5-503-94	5-508-54	5-514-174	5-515-185	5-15-21	
	5-16-34	5-513-112A	5-17-12	5-514-179	5-503-90	5-503-87	5-514-171	5-103-19	5-514-179	5-15-15A	
	5-504-23B	5-514-139	5-511-40	5-503-86	5-504-28	5-13-76	5-114-20	5-514-144	5-15-1	5-503-106	
	5-15-17	5-16-12	5-514-175	5-513-114	5-503-93A	5-504-27	5-13-76	5-502-71	5-514-164	5-506-94A	
	5-512-43	5-16-26	5-103-35	5-509-191	5-508-111	5-505-190	5-15-23	5-502-76	5-514-160	5-513-121	
	5-114-12	5-514-141	5-514-179	5-109-11	5-511-36	5-508-50	5-508-55	5-15-19	5-503-108	5-506-109	
	5-511-38	5-16-16	5-514-157	5-114-20	5-511-39	5-508-54C	5-511-34	5-18-20	5-514-141A	5-16-26	
	5-515-185C	5-16-32	5-514-158	5-502-71	5-512-48	5-508-51	5-511-40	5-16-32	5-503-94	5-16-40	
	5-511-33	5-17-8	5-514-184	5-502-71	5-513-132	5-509-191	5-511-31	5-17-8	5-503-90	5-508-54C	
	5-16-28	5-17-12	5-514-173	5-503-83C	5-513-124	5-512-44A	5-512-44A	5-103-11	5-503-86	5-508-51	
	5-13-64A	5-103-39	5-514-177	5-503-77	5-513-134C	5-512-48	5-513-113	5-103-39	5-503-99	5-503-83A	
	5-16-6	5-515-185	5-514-160	5-503-83B	5-16-26A	5-512-44	5-513-132	5-103-17	5-509-192	5-503-94	
	5-103-31	5-109-11	5-503-91	5-503-93	5-514-142	5-513-121	5-514-144	5-103-29	5-17-10	5-504-27	
	5-515-185B	5-114-20	5-514-153	5-103-35	5-514-139	5-513-113	5-514-148	5-103-29	5-103-33	5-506-112	
	5-503-83	5-114-18	5-503-83C	5-503-108	5-514-177	5-513-134	5-514-173	5-109-1	5-508-55A	5-514-148	

ಸುಪನೋಂಟಿಂಗ್ ಅಧಿಕಾರಿ
ಸದಲಗಾ