

0679
6190

ಕರ್ನಾಟಕ ಸರ್ಕಾರ
ನೋಂದಣಿ ಮತ್ತು ಮುದ್ರಾಂಕ ಇಲಾಖೆ

2018-19ನೇ ಸಾಲಿನ ರಾಯಬಾಗ ಉಪನೋಂದಣಿ ಕಚೇರಿ ವ್ಯಾಪ್ತಿಯ ನಗರಸಭೆ/ಗ್ರಾಮಗಳ
ಮಾರುಕಟ್ಟೆ ಮೌಲ್ಯಗಳ ಮಾರ್ಗಸೂಚಿ ದರ ಪಟ್ಟಿ
ದಿನಾಂಕ:01-01-2019ಂದ ಜಾರಿಗೆ

ಉಪನೋಂದಣಿ ಕಚೇರಿ,
ಮಿನಿ ವಿಧಾನ ಸೌಧ ರಾಯಬಾಗ-591317, ಜಿಲ್ಲಾ: ಬೆಳಗಾವಿ
sr.raibagh@karnataka.gov.in, 0- 08331-225043

2018-19ನೇ ಸಾಲಿನ ರಾಯಭಾಗ ಉಪ ನೋಂದಣಿ ಕಛೇರಿಯ ರಾಯಭಾಗ ಪಟ್ಟಣ ಪಂಚಾಯಿತ ವ್ಯಾಪ್ತಿಯಲ್ಲಿ ಬರುವ ಸ್ಥಿರಾಸ್ತಿಗಳ ಪರಿಷ್ಕೃತ ಅಂದಾಜು ಸರಾಸರಿ ಮಾರುಕಟ್ಟೆ ಮೌಲ್ಯದ ಮಾರ್ಗಸೂಚಿ ದರಪಟ್ಟಿ

Average market value of guideline under jurisdiction of TPC Raibag Immoveble property Year 2018-2019.

0681

ಕ್ರ.ಸಂ SL.NO	ಗ್ರಾಮ/ಬಡಾವಣೆ/ವಾರ್ಡ್/ರಸ್ತೆ/ಗಲ್ಲಿ/ಓಣಿ /ಸಿ.ಟಿ.ಎನ್. ನಂ/ಯು.ಪಿ.ಓ.ಆರ್. ವ್ಯಾಪ್ತಿಯ	Village/Layout/Ward/Road/Galli/CTS No/UPOR	ಸ್ಥಳೀಯ ಸಂಸ್ಥೆ ವ್ಯಾಪ್ತಿಯ ಅಥವಾ ಸಕ್ಷಮ ಪ್ರಾಧಿಕಾರದಿಂದ ಅನುಮೋದಿಸಲ್ಪಟ್ಟ ಹಾಗೂ ಗೃಹ ನಿರ್ಮಾಣ ಸಂಘ ನಿರ್ಮಿಸಿರುವ ವಸತಿ ನಿವೇಶನಗಳು /Residential Sites of Local Bodies or Approved by Competent Authority Or Housing Society
			ಪ್ರತಿ ಚ.ಮೀ.ಗೆ ರೂ.ಗಳಲ್ಲಿ / RsPer Sq Meter
ವಾರ್ಡ್ ನಂ. 1		Ward No. 1	
1	ಕುಂಬಾರ ಗಲ್ಲಿ	Kumbar Galli	2500
2	ತೋರೋ ಗಲ್ಲಿ, ದತ್ತ ಮಂದಿರ ಎರಿಯಾ, ನದಾಫ ಓಣಿ	Toro Galli, Datta Mandir Area, Nadaf Galli	3600
3	ನಾವಿ ಗಲ್ಲಿ, ಸೋಮನಾಥ ಗಲ್ಲಿ, ಕುಲಗುಡೆ ಗಲ್ಲಿ	Navi Galli, Somanath Galli, Kulagude Galli	4700
4	ಮಾಳಿ ಗಲ್ಲಿ, (ರಿ.ಸ.ನಂ: 448, ಪೂಜಾರಿ ಪ್ಲಾಟ್)	Mali Galli, (R.S.No. 448, Pujari Plot)	5200
5	ಕಾಲೇಜು ರೋಡ್, ವಿದ್ಯಾ ನಗರ, ಆನಂದಿಬಾಯಿ ಹೈಸ್ಕೂಲ್ ಹತ್ತಿರ, ಬಡೋರೆ ಎನ್.ಎ. ಪ್ಲಾಟ್ ರಿ.ಸ.ನಂ 469 ಭಗವಾನ ನಾಯಕ ಪ್ಲಾಟ್	Collage Road, Vidya Nagar, Near Anandibai High School, Badore NA Plot, R.S.No : 469, Bhagawan Naik Plot	2000
6	ರಿ.ಸ.ನಂ: 483, 484, 485, 486, 487 (ಡಾಲ್ಸರ್ ಕಾಲನಿ)	R.S.No : 483, 484, 485, 486, 487 (Dollars Colony)	2200
7	ಪಠಾಣ ಗಲ್ಲಿ, ಮುಲ್ಲಾಗಲ್ಲಿ, ಮೇತ್ರಿ ಗಲ್ಲಿ	Pathan Galli, Mulla Galli, Metri Galli	1800
ವಾರ್ಡ್ ನಂ. 2		Ward No. 2	
8	ಅಂಬಾಬಾಯಿ ಗುಡಿ ಎರಿಯಾ	Ambabai Gudi Area	3700
9	ಸಂಕಪಾಳ ಗಲ್ಲಿ, ಮಲ್ಲಿಕಾರ್ಜುನ ಶಾಲೆ	Sankapal Galli, Mallikarjun School	2000
10	ನಂದಿಕುರಳಿ ರೋಡ್, ನ್ಯೂ ಹೈಸ್ಕೂಲ್ ಎರಿಯಾ ಮುಂದಗಡೆ	Nandikurali Road, Infront of New High School Area	1500
11	ಕೆ.ಇ. ಬಿ ಆಫೀಸ್ ಎರಿಯಾ, ಶಿವಾಜಿ ಪಾರ್ಕ್, ಅಶೋಕ ಬಿರಾಜ ಎನ್. ಎ. ಪ್ಲಾಟ್ (ರಿ.ಸ.ನಂ. 587/ಎ/1ಎ, 587/ಎ/1ಡಿ ದೇಸಾಯಿ ಎನ್.ಎ. ರಿ. ಸ. ನಂ. 588, 548, 582, 583, 645)	K.E.B Office Area, Shivaji Park, Ashok Biraj NA Plot (R.S.No : 587/A/1D Desai NA R.S.No : 588, 548, 582, 583, 645)	1300
12	ಪಾಟೀಲ ಗಲ್ಲಿ, ಅತ್ತಾರ ಗಲ್ಲಿ	Patil Galli, Attar Galli	2900
13	ಬಡಿಗೇರ ಎನ್. ಎ. ಪ್ಲಾಟ್, ದೇಸಾಯಿ ಪ್ಲಾಟ್	Badiger NA Plot, Desai Plot	1400

ಉಪ ನೋಂದಣಿ ಅಧಿಕಾರಿಗಳು, ರಾಯಚೂರು

14	ಗುಮ್ಮಟ ಗಲ್ಲಿ, ಮೋಮಿನ ಗಲ್ಲಿ, ಬಡಿಗೇರ ಗಲ್ಲಿ, ಗುಮಟಿ ಜಾಗಾ (ಪ್ಲಾಟ್), 9999	Gummata Galli, Moin Galli, Badiger Galli, Gumate Plot, 9999	1500
15	ನ್ಯೂ ಹೈಸ್ಕೂಲ್ ಏರಿಯಾ	New High School Area	1600
16	ದಾದಾಸಾಹೇಬ ಪಾಟೀಲ ಎನ್.ಎ. ಪ್ಲಾಟ್, ಸಿದ್ದೇಶ್ವರ ಗುಡಿ ಏರಿಯಾ, (ರಿ.ಸ.ನಂ 630, ಪರ್ಡೆ ನಂ.8) 629	Dadasaheb Patil NA Plot, Siddeshwar Temple Area, (R.S.No : 630, Parde No : 8)	2000
17	ರಿಸನಂ. 621/1ಎ/1, 627, 628, ಭವಾನಿ ನಗರ	R.S.No : 621/1A/1, 627, 628, Bhavani Nagar	1300
18	ಗರಿಬಿ ಹಟಾವೋ ಏರಿಯಾ ವಿವೇಕ ನಗರ, (ಆಶ್ರಯ ಕಾಲನಿ)	Garibi Hatao Area, Vivek Nagar (Ashraya Colony)	1300
	ವಾರ್ಡ್ ನಂ. 3	Ward No. 3	
19	ಭೀರಪ್ಪನ ಗುಡಿ ಏರಿಯಾ, ತಳವಾರ ಗಲ್ಲಿ, ಕೋಳಿ ಗಲ್ಲಿ, ಕೊರವಿ ಗಲ್ಲಿ, ಕಲಾಲ ಗಲ್ಲಿ (ತಾಲೂಕು ಶಾಲೆ).	Bhirappana Tempale Area, Talawar Galli, Koli Galli, Koravi Galli, Kalal Galli (Taluk School)	2800
20	ಪೂಜೇರಿ ಗಲ್ಲಿ	Pujeri Galli	2500
21	ವಿಠ್ಠಲ ಗಲ್ಲಿ, ದೇಶಪಾಂಡೆ ಚಾಳ, ಕೋಚೆರಿ ಗಲ್ಲಿ, ಬಾವಚಿ ಗಲ್ಲಿ	Viththal Galli, Deshpande Chala, Kocheri Galli, Bavachi Galli	4600
22	ಕಂಬಾರ ಗಲ್ಲಿ, ವಿನಾಯಕ ಹಾಸ್ಪಿಟಲ್ ಏರಿಯಾ	Kambar Galli, Vinayak Hospital Area	1500
23	ಕುದಚಿ ಚಾಳ, ಬಾಗಿ ಗಲ್ಲಿ.	Kudachi Chala, Bagi Galli	2700
	ವಾರ್ಡ್ ನಂ. 4	Ward No. 4	
24	ಕೋರ್ಟ್ ಏರಿಯಾ, ಬುದ್ಧ ನಗರ	Court Area, Budhdha Nagar	1700
25	ಸಮಗಾರ ಗಲ್ಲಿ, ಮೆನ್ ರೋಡ (ತಾಲೂಕಾ ಶಾಲೆಯಿಂದ ಬೀಶ್ವರ ಸೊಸಾಯಿಟಿಯವರೆಗೆ)	Samagar Galli, Main Road (From Taluk School to Bireswar Society)	9900
26	ಸಮಗಾರ ಗಲ್ಲಿ ಒಳಗಡೆ ರೋಹಿದಾಸ ಗಲ್ಲಿ, ಡೋರ ಗಲ್ಲಿ	Inside of Samagar Galli, Rohidas Galli, Dora Galli	4400
27	ಸ್ವಾಮಿ ಚಾಳ, ನರಸಿಂಹ ಗುಡಿ ಹತ್ತಿರ, ಶೆಟ್ಟಿ ಗಲ್ಲಿ	Swami Chala, Near Narasimha Temple, Shetty Galli	2400
28	ಚಿಂಚಲಿ ರೋಡ ಒಳಗಡೆ ಹಾಗೂ ಜಲಾಲಪುರ ರೋಡ ಒಳಗಡೆ, ರಿ.ಸ.ನಂ. 820 ರಿಂದ 828 ಸಾಯಿ ನಗರ ಹತ್ತಿರ, ದರ್ಗಾಗಲ್ಲಿ, ಎಮ್ ಜಿ ನಗರ	Inside of Chinchali Road and Jalalapur Road, R.S.No : 820 to 828, Near Sai Nagar, Darga Galli, MJ Nagar	1900
29	ಚಿಂಚಲಿ ಮತ್ತು ಜಲಾಲಪುರ ರೋಡ ಹಾಗೂ ಕೆನಾಲದವರೆಗೆ	Chinchali Road and Jalalapur Road up to Kenala	3300
30	ಬೆಕ್ಕೇರಿ ರೋಡ, ಹಳೆ ಬಿ.ಡಿ.ಓ ಕಛೇರಿ ಹಿಂದೆ	Bekkeri Road, Behind of Old BDO Office	1700
31	ರಿ.ಸ.ನಂ: 191	R.S. No : 191	1700
32	ಹರಿಜನ ಗಲ್ಲಿ, ಅಂಬೇಡ್ಕರ ನಗರ	Harijan Galli, Ambedkar Nagar	1300
33	ಹಳೆ ತಹಶೀಲ್ದಾರರ ಕಛೇರಿ ಏರಿಯಾ (ಜಡ್‌ಪಿ ಆಫೀಸದಿಂದ ಶೃಂಗಾರ ಪೋಟೋ ಸ್ಟುಡಿಯೋವರೆಗೆ)	Old Tashildar Office Area (From ZP Office to Shrungar Photo Studio)	5300


ಶಾಸಕರ ಕಛೇರಿ, ಕೊಪ್ಪಳ ಜಿಲ್ಲಾ ಪಂಚಾಯತ್, ಕೊಪ್ಪಳ

0683

34	ಚಿಕ್ಕೋಡಿ ರೋಡ (ಸ್ಥಾನ ಹತ್ತಿರ), ನಾಯಕ ಹಾಸ್ಟಿಲ್ ಎರಿಯಾ	Chikkodi Road (Near Smashan), Naik Hospital Area	3200
35	ಜಡ್.ಪಿ. ಆಫೀಸದಿಂದ ಬಜಾರ ರೋಡ, ಪಾಟೀಲ ಚೌಕ, ಬಂತೆ ಗಲ್ಲಿ, ಹಳೆ ಪೋಸ್ಟ್ ಆಫೀಸ ರೋಡ ಶೆಟ್ಟಿ ಎನ್.ಎ ಪ್ಲಾಟವರೆಗೆ,	ZP Office to Market Road, Patil Chowk, Bante Galli, Old Post Office Road Upto Shetty NA Plot	9200
36	ರಿ.ಸ.ನಂ: 11	R.S.No : 11	9200
37	ಸ್ಥೇಶನ ರೋಡ ಪೆಟ್ರೋಲ್ ಬಂಕದಿಂದ ಮುಂದೆ ಕೆನಾಲದವರೆಗೆ, ಸರಕಾರಿ ಆಸ್ಪತ್ರೆ	Railway Station Road Petrol Bank Upto Kenal,	1700
38	ಚಿಕ್ಕೋಡಿ ರೋಡ 1ಕಿ.ಮಿ.ಅಂತರದವರೆಗೆ ಹಾಗೂ ಬಾನೆ ಹಾಸ್ಟಿಲ್ ಎರಿಯಾ, ರಿ.ಸ.ನಂ. 639, 640, 643, 644, 645 ದೇಸಾಯಿ ತೋಟ, ಮಿನಿ ವಿಧಾನ ಸೌಧ ಎರಿಯಾ ಹತ್ತಿರ, ರಿ.ಸ.ನಂ 642, 693	Chikkodi Road upto 1 KM and Bane Hospital Area R.S.No : 639, 640, 643, 644, 645 Desai tota, Near Mini Vidhan Soudha Area, R.S.No : 642, 693	1400
39	ಬ್ಯಾಕೂಡ ರಸ್ತೆ ಫ್ಯಾಕ್ಟರಿ ಕ್ರಾಸದಿಂದ ಶೇಖ ತೋಟದವರೆಗೆ, ಶ್ರೀ ನಗರ ರಿ.ಸ.ನಂ. 264, 266, 432, ಕಂಕಣವಾಡಿ ರಸ್ತೆ	Bykud Road, Factory Cross to Shekha Tota, Shree Nagar, R.S.No : 264, 266, 432 Kankanawadi Road	1600
40	ರಿ.ಸ.ನಂ: 281, 431, ಕಾಲೇಜ ರೋಡದಿಂದ ಗೋಕಾಕ ರೋಡ ಮತ್ತು ಡಾಂಗೆ ತೋಟದ ವರೆಗೆ (ರಿ.ಸ.ನಂ : 520 ರಿಂದ 530)	R.S.No : 281, 431, Collage Road to Gokak Road and Dange Tota (R.S.No : 520 to 530)	1600
41	ಪಠಾಣ ಎನ್.ಎ. ಪ್ಲಾಟ, ಸ್ಥಾನ ಆಚೆಗೆ ಕೆನಾಲ ರೋಡ	Pathan NA Plot, Smashan(Graveyard) Kenal Road	1800
42	ನಾಗೇಶ ಗಡ್ಡೆ, ಅಪ್ಪಣ್ಣಾ ಗಡ್ಡೆ, ಎನ್.ಎ. ಪ್ಲಾಟ ಕನಕ ನಗರ, ಶಾಂತಿನಗರ	Nagesh Gadde, Appanna Gadde NA Plot, Kanaka Nagar, Shanti Nagar	2200
43	ಗಂಗಪ್ಪಾ ಗಡ್ಡೆ ಎನ್.ಎ. ಪ್ಲಾಟ, ಮೇನ ರೋಡ, ಒಳಗಡೆ	Gangappa Gadde NA Plot, Main Road, Inside	2500
44	ಕಬರಸ್ಥಾನ ಮಸಜಿದ, ಗೀತಾ ಬಾರ, ಬಸ್‌ಸ್ಟಾಂಡ ರೋಡ ಎಡಗಡೆ, ಕೃಷ್ಣಾ ಹೊಟೀಲದ ಹಿಂಭಾಗದ ಎರಿಯಾ, ಹೊಸ ಪೋಸ್ಟ್ ಆಫೀಸ, ಬಸ್‌ಸ್ಟಾಂಡ ಎರಿಯಾ	Kabarastan Masajid, Geeta Bar, Bus Stand Road Left Side, Behind Krishna Hotel Area, New Post Office, Bus Stand Area	11000
45	ಹಳೆ ಸ್ಟೇಟ ಬ್ಯಾಂಕ ವ ಕೃಷ್ಣಾ ಹೊಟೀಲದ ಹಿಂಭಾಗದ ಎರಿಯಾ, ತುಳಸಿಗಲ್ಲಿ	Behind Old State Bank & Krishna Hotel Area, Tulasi Galli	7100
46	ಚಿಂಚಲಿ ರೋಡ 1ಕಿ.ಮಿ. ದೂರದಲ್ಲಿ, ಬಾಬುರಾವ ಬಿರಾಜ ಪ್ಲಾಟಗಳು ನಾಯಕ ಪ್ಲಾಟ ಮೇತ್ರಿ ಪ್ಲಾಟ	Chichali Road Upto 1 KM, Baburao Biraj Plots, Naik Plots, Metri Plots	1600
47	ರಿ.ಸ.ನಂ. 239/1+2+3/2ಬಿ, ಶೇಖ ತೋಟ, ಕಾಲೇಜ ರೋಡದವರೆಗೆ ರಿ.ಸ.ನಂ.234, 487	R.S.No : 239/1+2+3/2B, Shaikh Tota, Collage Road R.S.No : 234, 487	1200
48	ಸಾಯಿ ನಗರ ಹವಾಲ್ದಾರ ಪ್ಲಾಟ (ಟಿಪಿಸಿ ಹದ್ದಿಯ ಹೊರಗಡೆ) ಇಜಾರೆ ಪ್ಲಾಟಗಳು ರಾಯಬಾಗ ಗ್ರಾಮೀಣ 1 ಕಿ. ಮೀ. ಅಂತರ ರಿ.ಸ.ನಂ 42, 44 ಮತ್ತು 45, 46, 798	Sai Nagar, Hawaldar Plot (out of TPC Area) Ijare Plots, Raibag Grameen 1 KM R.S.No : 42, 44, 45, 46 & 798	1900

(Signature)
ಆಸ್ತಿ ನಿರೀಕ್ಷಾಧಿಕಾರಿಗಳು, ರಾಯಬಾಗ


[ಧಾ. 4784

ಕರ್ನಾಟಕ ರಾಜ್ಯಪತ್ರ, ಗುರುವಾರ ಸೆಪ್ಟೆಂಬರ್ 19, 2019

ಭಾಗ - 62

49	ಸಿಂಡಿಕೇಟ ಬ್ಯಾಂಕ ಹಿಂಭಾಗ ಏರಿಯಾದಿಂದ ಸ್ಮಶಾನ ಏರಿಯಾದವರೆಗೆ	Behind Syndicate Bank Area to Smashan (graveyard) Area	2400
50	ಭೀಮ ನಗರ (ಆಶ್ರಯ ನಗರ)	Bhim Nagar (Ashraya Nagar)	1000

0684


 ಸಹಾಯಕ ನಿರೀಕ್ಷಕರಾದಿಗಳಿಗೆ, ಬಾಯಬಾಗ

2018-19ನೇ ಸಾಲಿನ ರಾಯಭಾಗ ಉಪ ನೋಂದಣಿ ಕಛೇರಿಯ ಪಟ್ಟಣ ಪಂಚಾಯತ ವ್ಯಾಪ್ತಿಯಲ್ಲಿ ಬರುವ ಸ್ಥಿರಾಸ್ತಿಗಳ ಪರಿಷ್ಕೃತ ಅಂದಾಜು ಸರಾಸರಿ ಮಾರುಕಟ್ಟೆ ಮೌಲ್ಯದ ಮಾರ್ಗಸೂಚಿ ದರಪಟ್ಟಿ

0685


/Average market value of guidline under jurisdiction of TPC Chinchali Immoveble property Year 2018-2019.

ಕ್ರ.ಸಂ SL.NO	ಗ್ರಾಮ/ಬಡಾವಣೆ/ವಾರ್ಡ್/ರಸ್ತೆ/ಗಲ್ಲಿ/ಓಣಿ /ಸಿ.ಟಿ.ಎಸ್. ನಂ/ಯು.ಪಿ.ಓ.ಆರ್. ವ್ಯಾಪ್ತಿಯ	Village/Layout/Ward/Road/Galli/CTS No/UPOR	ಸ್ಥಳೀಯ ಸಂಸ್ಥೆ ವ್ಯಾಪ್ತಿಯ ಅಥವಾ ಸಕ್ಷಮ ಪ್ರಾಧಿಕಾರದಿಂದ ಅನುಮೋದಿಸಲ್ಪಟ್ಟ ಹಾಗೂ ಗೃಹ ನಿರ್ಮಾಣ ಸಂಘ ನಿರ್ಮಿಸಿರುವ ವಸತಿ ನಿವೇಶನಗಳು /Residential Sites of Local Bodies or Approved by Competent Authority Or Housing Society
			ಪ್ರತಿ ಚ.ಮೀ.ಗೆ ರೂ.ಗಳಲ್ಲಿ / RsPer Sq Meter
	ವಾರ್ಡ್ ನಂ : 01	Ward No : 01	
51	ಚಿಕ್ಕಸ ಓಣಿ ಪೂರ್ವ ಬಾಜು ಏರಿಯಾ	Chikkas Galli and Side Area	1100
52	ಶೆಟ್ಟಿ ಓಣಿ ದೇಸಾಯಿ ಓಣಿ	Shettigalli and Desai Galli	1100
53	ನಡುವಿನ ಕಿಲಕಟ್ಟಿಯ ಬಡಿಗೇರ ಓಣಿ	Naduvina Kilakatti,badiger Galli	1100
54	ಥಲೊಬಾನಕಟ್ಟಿ ಕಂಬಾರ ಓಣಿ ರಸ್ತೆ ದಕ್ಷಿಣ ಬಾಜು	Thalobha katti,kambar Galli Southern Side	1200
55	ಮಾರುಕಟ್ಟೆ ಮುಖ್ಯ ರಸ್ತೆ ಪಶ್ಚಿಮ ಬಾಜು	Market main Road western side	1200
56	ಪಟ್ಟಣ ಪಂಚಾಯತಿಯ ಮುಖ್ಯ ರಸ್ತೆ ಏರಿಯಾ	Pattan Pachayat Main Road Area	1200
57	ಮಹಾಕಾಳಿ ದೇವಸ್ಥಾನದ ಮುಖ್ಯ ರಸ್ತೆ ಏರಿಯಾ	Mahakali Devastan Main Roda Area	1200
58	ಕುಂಬಾರ ಓಣಿಯ ರಸ್ತೆ ಉತ್ತರ ಬಾಜು ಏರಿಯಾ	Kumabar Galli Road northern side	1000
	ವಾರ್ಡ್ ನಂ : 02	Ward No:2	
59	ರಾಯಭಾಗ ದಕ್ಷಿಣ ಬಾಜು ಏರಿಯಾ	Raibag southern side	1200
60	ಹೊರಗಿನ ಕಿಲಕಟ್ಟಿಯ ಬಸ್ ಸ್ಟಾಂಡ್ ಮುಖ್ಯ ರಸ್ತೆ ಪಶ್ಚಿಮ ಬಾಜು ಏರಿಯಾ	Out side kilakatti bustand Main Road western side	1200
61	ಅಂಬೇಡ್ಕರ ಓಣಿ (ಸ್ಲಂ ಏರಿಯಾ)	Ambedkar Galli (Slum Area)	1000
62	ಕಾವಳಿ ಓಣಿ	Kavale Galli	1000
63	ಕಂಬಾರ ಓಣಿ ಉತ್ತರ ಬಾಜು ಏರಿಯಾ	Kambar galli Northern Side	1000
64	ಮರಗುಬಾಯಿ ದೇವಸ್ಥಾನ ಏರಿಯಾ	Maragubai Temple area	1000
	ವಾರ್ಡ್ ನಂ : 03	Ward No:3	
65	ಮಾರುಕಟ್ಟೆ ಮುಖ್ಯ ರಸ್ತೆ ಪೂರ್ವ ಬಾಜು ಏರಿಯಾ	Main Maraket Raod esterns side	1200
66	ತಳವಾರ ಓಣಿ	Talawar Galli	1000
67	ಮೋರಬ ರಸ್ತೆ ಪಶ್ಚಿಮ ಬಾಜು ಏರಿಯಾ	Morab road Westerns Side	1000
68	ಕೆ ವಿ ಜಿ ಬ್ಯಾಂಕ ರಸ್ತೆ ಏರಿಯಾ	KVGB BANK Road Area	1100
69	ಯಲ್ಲಮ್ಮನ ಗುಡಿ ಓಣಿ	Yallamma Tempale Galli	1300

ಉಪ ನೋಂದಣಾಧಿಕಾರಿಗಳು/ರಾಯಭಾಗ

0686

70	ಮುಸ್ಲಿಂ ಓಣಿ, ಮಸೀದಿ ಓಣಿ	Muslim Galli, Mashidi Galli	1000
71	ಉಪ್ಪಾರ ಓಣಿಯ ಉತ್ತರ ಬಾಜು ಏರಿಯಾ	Uppar Galli northern Side	1100
72	ಈರಗಾರ ಓಣಿ	Iragar Galli	1000
	ವಾರ್ಡ್ ನಂ : 04	Ward NO: 4	
73	ಉಪ್ಪಾರ ಓಣಿಯ ದಕ್ಷಿಣ ಬಾಜು ಏರಿಯಾ	UPpar Galli wesrterns Side	1100
74	ಮೊರಬ ರಸ್ತೆ ಪಶ್ಚಿಮ ಬಾಜು ಏರಿಯಾ	Morab road Westerns Side	1000
75	ಮಹಾದೇವ ದೇವಸ್ಥಾನದ ರಸ್ತೆ ಜಾಡಕರ ಓಣಿ ಉಪ್ಪಾರ ಓಣಿ	Mahadev DevastanRaod, Jadakar Galli, uppar Galli	1000
76	ಹೊಸಭಾವಿ ಹತ್ತಿರ ಮುಖ್ಯ ರಸ್ತೆ ಏರಿಯಾ	Near Hosa Bhavi Main Road Area	1000
77	ಕುಂಬಾರ ಓಣಿ ಕರೇಪ್ಪಾ ದೇವಸ್ಥಾನದ ರಸ್ತೆ ದಕ್ಷಿಣ ಬಾಜು ಏರಿಯಾ	Kumabar Galli Devastan Road southern side	1000
78	ಹೆಲವಿ ಓಣಿ ಪೂರ್ವ ಬಾಜು ಏರಿಯಾ	Helavi Galli Esternside	1000
79	ಮಕಾನದಾರ ಮಠದ ರಸ್ತೆ ಏರಿಯಾ	Makanadar Mathad Raod Area	1100
	ವಾರ್ಡ್ ನಂ : 05	Ward No:5	
80	ಬುರಡ ಓಣಿ	Burud Galli	1100
81	ಪೂಜಾರಿ ಓಣಿ	Pujari Galli	1100
82	ಮಹಾಕಾಳಿ ದೇವಸ್ಥಾನದ ರಸ್ತೆ ಪಶ್ಚಿಮ ಬಾಜು ಏರಿಯಾ	Mahakali Devastan Road westernside	1100
83	ರಾಯಬಾಗ ಕುಡಚಿ ರಸ್ತೆ ಪೂರ್ವ ಬಾಜು ಏರಿಯಾ	Raibag Kudachi Road Esterns side	1300
84	ಚೌಗಲಾ ಓಣಿ ಗೌಡರ ಓಣಿ ಮಾಳಿ ಓಣಿ	Chougala galli Gali galli	1000
85	ಚಿಕ್ಕಸಿ ಓಣಿ ಪಶ್ಚಿಮ ಬಾಜು ಏರಿಯಾ	chikkas Galli westerns side	1200
	ವಾರ್ಡ್ ನಂ : 06	ward no:6	
86	ಸ್ತೇಶನ ರಸ್ತೆಯ ದಕ್ಷಿಣ ಬಾಜು ಏರಿಯಾ	, Stataion Road	1200
87	ಪೋಳ ಓಣಿ	Pol Road	1000
88	ಶಿಕ್ಕಲಗಾರ ಓಣಿ	shikkagar Galli	1100
89	ಮೊರಬ ರಸ್ತೆಯ ಪೂರ್ವ ಬಾಜು ಏರಿಯಾ	Morab road Esterns Side	1000
90	ವಡ್ಡರ ಓಣಿ	Waddar Galli	1000
91	ಕೋರವಿ ಓಣಿ	koravi Galli	1000
92	ಮಾಂಗ ಓಣಿ ಧರ್ಮರಾಜ ದೇವಸ್ಥಾನ ಏರಿಯಾ	Mang Galli Dharmaraj Devastan Area	1000
	ವಾರ್ಡ್ ನಂ : 07	Ward NO: 7	
93	ಜೈ ಭೀಮ ನಗರ ಗಾವಠಾಣ ರಿ.ಸ.ನಂ. 210 ಏರಿಯಾ ಮೊದಲನೆ ಓಣಿ, ಎರಡನೆ ಓಣಿ, ಮೂರನೆ ಓಣಿ, ನಾಲ್ಕನೆ ಓಣಿ, ಐದನೆ ಓಣಿಗಳ ಏರಿಯಾ	Jai Bhim Nagar Gavathan R.S.No: 210 Area First Galli to 5th Galli	1200
	ವಾರ್ಡ್ ನಂ : 08	Ward no :8	


 ಆನಂದ್‌ನಾಥಿಪಾಲಿಕೆ, ರಾಯಚೂರು


0687

[ಕ್ರ. 4788

ಕರ್ನಾಟಕ ರಾಜ್ಯಪತ್ರ, ಗುರುವಾರ ಸೆಪ್ಟೆಂಬರ್ 19, 2019

ಭಾಗ - 65

94	ಮೊರಬ ರಸ್ತೆಯ ಇದಲಿ ತೋಟ ರಿ.ಸ.ನಂ. 209 ಕರಾಕಾಯಿ ತೋಟ ರಿ.ಸ.ನಂ. 214 ಮಾಳಿ ತೋಟ ರಿ.ಸ.ನಂ. 200 ಕಳ್ಳಿಗುದ್ದಿ ತೋಟ ರಿ.ಸ.ನಂ. 201 ಸೌಂದಲಗಿ ತೋಟ ರಿ.ಸ.ನಂ. 263 ಅವಟಿ ತೋಟ ರಿ.ಸ.ನಂ. 272 ಮಾಳಿ ತೋಟ ರಿ.ಸ.ನಂ. 262 ಮೊಳವಾಡ ರಸ್ತೆ ಕಾವಳಿ ತೋಟ ರಿ.ಸ.ನಂ. 260 ಹಳಚ ಪಟ್ಟಿ ರಸ್ತೆ ದಳವಾಯಿ ತೋಟ ರಿ.ಸ.ನಂ. 290 ದೇಸಾಯಿ ತೋಟ ರಿ.ಸ.ನಂ. 295 ಪಾಟೀಲ ತೋಟ ರಿ.ಸ.ನಂ. 295 ರ ತೋಟಗಳ ಏರಿಯಾ	Morb Road idali Tot R.S.NO: 209 karakai Tot R.s.no: 214 maliTot R.S.no; 200 kalliguddi tot R.S.NO: 201 Soundalgi tot R.s.No:263 Avate tot R.S.NO: 272 Mali tot : 262 molawad tot R.S.No: 262 Molawda Rasta kawale tot R.s.no: 260 halache patti Dalawai Tot R.S.no: 290 Desai tot R.s.no: 295 totagaluu.Area	1200
	ವಾರ್ಡ್ ನಂ : 09	ward no: 9	
95	ಕೋಳಿಗುದ್ದೆ ತೋಟ ರಿ.ಸ.ನಂ. 393	koligudde tot R.s.no: 393	1200
96	ಎನ್. ಎ. ಪ್ಲಾಟ ರಿ.ಸ.ನಂ. 401ಬ ಸುಬ್ರಾವ ನಗರ ಏರಿಯಾ	N.a. Plot R.S.NO: 401B Subrav Nagar Area	1400
97	ಪ್ರಾಥಮಿಕ ಆರೋಗ್ಯ ಕೇಂದ್ರ ಏರಿಯಾ	Govt Hospital Area	1200
98	ಅಜೀತ ನಗರ ಗಾವಠಾಣ ರಿ.ಸ.ನಂ. 395 1.2.3 ಓಣಿ ಏರಿಯಾ	Ajit Nagar Gavatha R.s. no: 395 1.2.3. Galli	1400
99	ಮಾಂಗ ತೋಟ ರಿ.ಸ.ನಂ. 394 ಬಡಿಗೇರ ತೋಟ ಏರಿಯಾ ರಿ.ಸ.ನಂ. 392	mang tot R.S. no:394 Badiger tot Area R.s.no: 392	1200
	ವಾರ್ಡ್ ನಂ : 10	Ward No : 10	
100	ಕುದಚಿ ರಸ್ತೆ ಪೂರ್ವ ಬಾಜು ಏರಿಯಾ, ಟೇನಿಸ ಏರಿಯಾ, ಗುರವ ತೋಟ ರಿ.ಸ.ನಂ.404, ಪಡದಾಳಿ ತೋಟ ರಿ.ಸ.ನಂ.404, ಮೂಜಾರಿ ತೋಟ ರಿ.ಸ.ನಂ.407, ದಾಸರ ತೋಟ ರಿ.ಸ.ನಂ. 408 ಏರಿಯಾ, ಹಿರೆಕೋಡಿ ರಿ.ಸ.ನಂ. 410 ಏರಿಯಾ, ಸಿಡಲಭಾವಿ ಏರಿಯಾ ರಿ.ಸ.ನಂ. 410 ಬೇಡರ ತೋಟ ರಿ.ಸ.ನಂ. 413, ಗುರುತಾಯಿ ತೋಟ ಶಾಲೆ ಏರಿಯಾ ರಿ.ಸ.ನಂ. 491 ವಡ್ಡರ ತೋಟ ಗಣಿ ಕೋಡಿ ರಸ್ತೆ ಉತ್ತರ ಬಾಜು ಏರಿಯಾ	kuadachi esternside Area tennis area gurav Tot R.S.NO: 404 padadale tot R.s.no: 404 Pujare Tot R.S.no;407 dasar tot 408 hirakodi R.S.NO: 410 area Shidalabhavi Area R.s.nO: 410 Bedar tot R.S. nO: 413 Gurutai tot 491 Ganikodi Road North side	1200
	ವಾರ್ಡ್ ನಂ : 11	Ward no: 11	
101	ಗಣಿ ಕೋಡಿ ರಸ್ತೆ ದಕ್ಷಿಣ ಬಾಜು ಏರಿಯಾ	Gani kodi Southern side	1000
102	ಗಣಿ ಕೋಡಿ ಶಾಲೆ ಏರಿಯಾ	Gani kodi School Area	1000



 ಉಪ ನಿರೀಕ್ಷಕರಾದಿಗಳಿಗೆ, ಕೊಯಲಾಂ

103	ಮೋಳ ತೋಟ ರಿ.ಸ.ನಂ. 485, ಗಣಿ ತೋಟ ಗುಂಡವಾಡಿ ತೋಟ ರಿ.ಸ.ನಂ. 431, ಮಹಾದೇವನ ಗುಡಿ ಏರಿಯಾ ತರಡೆ ತೋಟ ರಿ.ಸ.ನಂ. 430, ದಾಸರ ತೋಟ ರಿ.ಸ.ನಂ. 429, ಧರ್ಮಣ್ಣವರ ತೋಟ ರಿ.ಸ.ನಂ. 456, ಸ್ವೇಶನ ತೋಟದ ಏರಿಯಾ ಪಡೋಲ್ಕರ ತೋಟ ರಿ.ಸ.ನಂ. 471, ಶಿರೋಲೆ ತೋಟದ ಏರಿಯಾ, ಸ್ವೇಶನ ರಸ್ತೆ ಉತ್ತರ ಬಾಜು ಏರಿಯಾ	Pol tot R.s.NO: 485 Gani tot gundewadi tot R.S.no: 431 Mahadev Gudi Area Tarade tot R.S. no; 430 Dasar Tot 429 Dharmananavar Tot R.s.no: 456 Station totad Area padolkar tot r.s.no; 471 Shirole totad Area Station Raste uttar Baju Area	1000
	ವಾರ್ಡ್ ನಂ : 12	WARD NO: 12	
104	ಸ್ವೇಶನ ರಸ್ತೆ ದಕ್ಷಿಣ ಬಾಜು ಏರಿಯಾ ವಡ್ಡರ ತೋಟ ರಿ.ಸ.ನಂ.8, ಕೆ ಇ ಬಿ ತೋಟದ ಏರಿಯಾ ರಿ.ಸ.ನಂ.28 ಖಾಂಡಗಾಂವೆ ತೋಟ ರಿ.ಸ.ನಂ. 34 ಸ್ವೇಶನ ಏರಿಯಾ ಬಂಗಾರ ಗಿಡ ರಸ್ತೆ ಉತ್ತರ ಬಾಜು ಏರಿಯಾ ಮಸಾಲಜಿ ತೋಟ ರಿ.ಸ.ನಂ. 2, ಹಿಡಕಲ್ ತೋಟ ರಿ.ಸ.ನಂ. 14, ಅಲಕನೂರೆ ತೋಟ ರಿ.ಸ.ನಂ. 6, 7, ಶಿಂಧೆ ತೋಟ ರಿ.ಸ.ನಂ. 1 ರ ಏರಿಯಾ	station Raod southern side Area Vaddar tot R.s. no: 8 K.E.B tot R.s. no: 28 khadagave tot R.S.no: 34 Sttion Road Bangar geed raste uttar baju Area masalaji tot R.S. nO: 2 hidakal tot 14 Alaknoor tot 6.7. Shinde tot R.S. no: 1	1200
	ವಾರ್ಡ್ ನಂ : 13	ward nO: 13	
105	ಬಂಗಾರ ಗಿಡ ತೋಟ ರಸ್ತೆಯ ದಕ್ಷಿಣ ಬಾಜು ಏರಿಯಾ ತೋಟ ರಿ.ಸ.ನಂ. 16 ಪಾಟೀಲ ತೋಟ ರಿ.ಸ.ನಂ. 114 ನರಗಟ್ಟಿ ತೋಟ ಗಾಣದ ಮನೆ ಏರಿಯಾ ರಿ.ಸ.ನಂ. 112 ಬೆಣ್ಣೆಗೊಳ ತೋಟ (ಹಾರುಗೇರಿ) ರಿ.ಸ.ನಂ. 18, 19, ಹೆಗಡೆ ತೋಟ ರಿ.ಸ.ನಂ. 120 ರೈಲು ಮಾರ್ಗ ಪಕ್ಕಿಮ ಬಾಜು ಏರಿಯಾ ಪಂಪತೋಟ ಶಾಲೆ ಏರಿಯಾ, ವಿಠ್ಠಲ ಮಂದಿರ ಉಪ್ಪಾರವಾಡಿ ಏರಿಯಾ	Bhangar geed tot raste southern side tot R.s. no: 16 patil tot R.s. no:114 naragatti tot Ghanad Mane area R.s. no:112 bennegol tot R.s. no:18 19 Hegade tot R.s. no:120 westers side pump tot school area vittal madir uppa wadi	1100
	ವಾರ್ಡ್ ನಂ : 14	Ward No : 14	
106	ಉಪ್ಪಾರವಾಡಿ ಮೋರಬ ರಸ್ತೆ ಏರಿಯಾ ಉಪ್ಪಾರವಾಡಿ ಶಾಲೆ ಏರಿಯಾ ರಿ.ಸ.ನಂ.143, ಕೌಜಲಗಿ ತೋಟ ಏರಿಯಾ ರಿ.ಸ.ನಂ. 127, ಖಿಚಡೆ ತೋಟ ರಿ.ಸ.ನಂ. 133, ತರಡೆ ತೋಟ ರಿ.ಸ.ನಂ. 130 ಏರಿಯಾ ಪಾತ್ರೋಟ ತೋಟ ಏರಿಯಾ	upparwadi morab road upparwadi school area 143 koujalagi tot R.S.no; 127 kichade tot R.s. no:133 tarade tot R.s. no:130 Area patroot tot Area	1000
	ವಾರ್ಡ್ ನಂ : 15	Ward No : 15	
107	ಪಂಪ ತೋಟ ರಸ್ತೆ ಏರಿಯಾ ಯಡ್ರಾವೆ ತೋಟ ಏರಿಯಾ ರಿ.ಸ.ನಂ. 180, ಲಕ್ಷ್ಮೀ ಗುಡಿ ತೋಟ ಶಾಲೆ ಏರಿಯಾ, ಮಸೂಬಾನ ಗುಡಿ ಏರಿಯಾ ರಿ.ಸ.ನಂ. 172, ಇದಲಿ ತೋಟ ರಿ.ಸ.ನಂ. 166, ತುಳಜನ್ನವರ ತೋಟ ಏರಿಯಾ, ರಂಟಿ ತೋಟ ಏರಿಯಾ 170 ಟೋಣ್ಣೆ ತೋಟ ಏರಿಯಾ	pump tot raste area yadrave tot area R.s. no:180 Laxmi gudi area masoban Gudi area R.s. no:172 idali tot R.s. no:166 tulajannavar tot rente tot area 170 tonne tot area	1000

ಉಪ ಸೂಚನಾಧಿಕಾರಿಗಳು, ರಾಯಚೂರು

0689

	ವಾರ್ಡ್ ನಂ : 16	ward no: 16	
108	ಡಬ್ಬಕರ ತೋಟ ರಸ್ತೆ ಪಶ್ಚಿಮ ಬಾಜು ಏರಿಯಾ ಖೋತ ತೋಟದ ಏರಿಯಾ ಅರವಾಲೆ ತೋಟ ಏರಿಯಾ 186 ಮರಗುಬಾಯಿ ತೋಟ ಶಾಲೆ ಏರಿಯಾ ಅಟಪಾಡೆ ತೋಟ ಏರಿಯಾ ಅವರಾದಿ ತೋಟ ಏರಿಯಾ ರಿ.ಸ.ನಂ. 196, ಪೂಜಾರಿ ತೋಟ ಏರಿಯಾ ರಿ.ಸ.ನಂ. 197, ಪವಾಡೆ ತೋಟ ಏರಿಯಾ	Dabbakar tot raste westernsside khot tot area Aravale Area 186 maragubai tot school atapade tot area avarade tot R.s. no:196 pujari tot area R.s. no:197 pawade tot Area	1000
	ವಾರ್ಡ್ ನಂ : 17	ward no: 17	
109	ಅಜೀತ ನಗರ ಶಾಲೆ ಏರಿಯಾ ಗಾವಠಾಣ ರಿ.ಸ.ನಂ. 395, ಬಣಗೆ ತೋಟ ಏರಿಯಾ ರಿ.ಸ.ನಂ. 380, ಸಂಗಣ್ಣವರ ತೋಟ ಏರಿಯಾ ರಿ.ಸ.ನಂ. 394, ಗಣಪತಿ ಗುಡಿ ಏರಿಯಾ ರಿ.ಸ.ನಂ. 371, ಮಾಂಜರಿ ತೋಟ, ಪಾಟೀಲ ತೋಟ ರಿ.ಸ.ನಂ. 356, ಏರಿಯಾ ಕುಡಚಿ ರಸ್ತೆ ಪಶ್ಚಿಮ ಬಾಜು ಏರಿಯಾ	ajit Nagar school area gavathan R.s. no: 395 Banage tot area R.s. no:380 sangannvar tot area R.s. no:394 ganapati gudi Area R.s. no:371 manjari tot patil tot R.s. no:356 area kudachi road westerns side	1100
	ವಾರ್ಡ್ ನಂ : 18	Ward No : 18	
110	ಕೇನಾಲು ಮುಖ್ಯ ಕಾಲುವೆ ಪೂರ್ವ ಬಾಜು ದಾಸರ ಕೋಡಿ ಏರಿಯಾ ರಿ.ಸ.ನಂ. 416, ಸಂಕ್ರಟ್ಟಿ ತೋಟ ಏರಿಯಾ ಮಗದುಮ್ಮ ತೋಟ ರಿ.ಸ.ನಂ. 427, ಮಸೀದಿ ನದಾಫ, ಬಾಡಿವಾಲೆ ತೋಟ ಏರಿಯಾ ರಿ.ಸ.ನಂ. 425, ಗಣಿ ಕೋಡಿ ತೋಟ ಏರಿಯಾ ರಿ.ಸ.ನಂ. 430, ಕೇಸ್ತಿ ತೋಟ ರಿ.ಸ.ನಂ. 429 ರ ಏರಿಯಾ	kenal main kaluve purva bhaju Dasar kodi area R.s. no:416 sankratti tot area magadum tot R.s. no:427 mashidi nadaf ,badiwale tot area R.s. no:425 Gani tot area 430 kesti tot R.s. no:429 area	1000
	ವಾರ್ಡ್ ನಂ : 19	Ward No : 19	
111	ರೈಲು ಮಾರ್ಗದ ಪೂರ್ವ ಬಾಜು ಏರಿಯಾ ಸಾಳವಂಕೆ ತೋಟ ರಿ.ಸ.ನಂ. 444, ಘೋಂಗಡಿ ತೋಟ ಏರಿಯಾ ರಿ.ಸ.ನಂ. 445, ಪಾಟೀಲ ತೋಟ ಏರಿಯಾ ಈರಗಾರ ತೋಟ ಏರಿಯಾ 67, ವಡ್ಡರ ತೋಟ ದುರ್ಗಾದೇವಿ ದೇವಸ್ಥಾನ ತೋಟದ ಏರಿಯಾ ಬದಾಮಿಕೋಡಿ ತೋಟದ ಏರಿಯಾ ರಿ.ಸ.ನಂ. 85, 60, 71, ಬದಾಮಿಕೋಡಿ ಶಾಲೆಯ ಏರಿಯಾ	railway esterns side area salawanke tot R.s. no:444, ghogadi tot area R.s. no:445 patil tot area iagar tot R.s. no:67 vaddar tot durgadevi devastan tot area Badamikodi totad area R.s. no:85,60,71 badami kodi school area .	1200


 ಉಪ ನಿರೀಕ್ಷಕರಾದಿ/ತಾರಿಗಲು, ದಾಖಲಾತಿ

2018-19ನೇ ಸಾಲಿನ ರಾಯಭಾಗ ಉಪ ನೋಂದಣಿ ಕಛೇರಿಯ ಪಟ್ಟಣ ಪಂಚಾಯತ ಕಂಕಣವಾಡಿ ವ್ಯಾಪ್ತಿಯಲ್ಲಿ ಬರುವ ಸ್ಥಿರಾಸ್ತಿಗಳ ಪರಿಷ್ಕೃತ ಅಂದಾಜು ಸರಾಸರಿ ಮಾರುಕಟ್ಟೆ ಮೌಲ್ಯದ ಮಾರ್ಗಸೂಚಿ
ದರಪಟ್ಟಿ

/Average market value of guideline under jurisdiction of TPC Kankanawadi Immoveble property Year 2018-2019.


0090

ಕ್ರ.ಸಂ SL.NO	ಗ್ರಾಮ/ಬಡಾವಣೆ/ವಾರ್ಡ್/ರಸ್ತೆ/ಗಲ್ಲಿ/ಓಣಿ /ಸಿ.ಟಿ.ಎಸ್. ನಂ/ಯು.ಪಿ.ಓ.ಆರ್. ವ್ಯಾಪ್ತಿಯ	Village/Layout/Ward/Road/Galli/CTS No/UPOR	ಸ್ಥಳೀಯ ಸಂಸ್ಥೆ ವ್ಯಾಪ್ತಿಯ ಅಥವಾ ಸಕ್ರಮ ಪ್ರಾಧಿಕಾರದಿಂದ ಅನುಮೋದಿಸಲ್ಪಟ್ಟ ಹಾಗೂ ಗೃಹ ನಿರ್ಮಾಣ ಸಂಘ ನಿರ್ಮಿಸಿರುವ ವಸತಿ ನಿವೇಶನಗಳು /Residencial Sites of Local Bodies or Aproved by Competent Authority Or Housing Society
			ಪ್ರತಿ ಚ.ಮೀ.ಗೆ ರೂ.ಗಳಲ್ಲಿ / RsPer Sq Meter
			ಪರಿಷ್ಕೃತ
	ವಾರ್ಡ್ ನಂ. 1	Ward No. 1	
112	ಹಾಲಸಿದ್ದೇಶ್ವರ ಮಂದಿರ ಕಾಲೋನಿ	Halasiddeshwar Colony	1100
113	ಮಹಾಲಿಂಗೇಶ್ವರ ಕಾಲೋನಿ	Mahalingeshwar Colony	1000
114	ದೇಸಾಯಿ ಓಣಿ	Desai Oni	1000
115	ಶೆಟ್ಟಿ ಓಣಿ	Shetty Oni	1100
116	ಎಸ್.ಸಿ ಕಾಲೋನಿ	S.C Colony	1000
117	ನಾಗನೂರ ರೋಡ್ ಮಾರ್ಕೆಟ್ ಏರಿಯಾ	Naganur Road Market Area	1100
118	ಚಿಕ್ಕೋಡಿ ಮಹಾಲಿಂಗಪೂರ ರೋಡ್ ಮಾರ್ಕೆಟ್ ಏರಿಯಾ	Chikkodi Mahalingapur Road Market Area	1100
119	ಸರ್ಕಾರಿ ಕನ್ನಡ ಶಾಲೆಯ ಏರಿಯಾ	Kannada Govt School Area	1100
	ವಾರ್ಡ್ ನಂ. 2	Ward No. 2	
120	ಚಿಕ್ಕೋಡಿ ಮಹಾಲಿಂಗಪೂರ ರೋಡ್ ಮಾರ್ಕೆಟ್ ಏರಿಯಾ	Chikkodi Mahalingapur Road Market Area	1100
121	ಭಜರಂಗಿ ನಗರ	Bhajarangi Nagar	1000
122	ಜನತಾ ಪ್ಲಾಟ್ ಏರಿಯಾ	Janatha Plot Area	1000
123	ಅಯ್ಯಪ್ಪ ಗುಡಿ ಏರಿಯಾ	Ayyappa Gudi Area	1000
124	ರಿ.ಸ.ನಂ. 11 ಬಬಲಿ, ಬುದಿಹಾಳ ತೋಟದ ಮನೆಗಳು	R.S.No : 11 Babali, Budihala Formehouses	1200
125	ರಿ.ಸ.ನಂ. 13 ಅರಬಾಂವಿ ಮೂಡಲಗಿ ತೋಟದ ಮನೆಗಳು	R.S.No : 13 Arabhanvi, Mudalagi Formehouses	1200
	ವಾರ್ಡ್ ನಂ. 3	Ward No. 3	
126	ಚಿಕ್ಕೋಡಿ ಮಹಾಲಿಂಗಪೂರ ರೋಡ್ ಮಾರ್ಕೆಟ್ ಏರಿಯಾ	Chikkodi Mahalingapur Road Market Area	1100
127	ಪಾಂಡುರಂಗ ನಗರ	Pandurang Nagar	1000
128	ಗಾಡಿವಡ್ಡರ ಓಣಿ	Gadiwaddar Oni	1000

ಇದರ ನೋಂದಣಿ ಸಾಧಕರು ರಾಯಚೂರು

0691

129	ಅಂಬೆಡ್ಕರ ಓಣಿ	Ambedkar Oni	1000
130	ಜನತಾ ಪ್ಲಾಟ್ ಏರಿಯಾ	Janatha Plot Area	1000
	ವಾರ್ಡ್ ನಂ. 4	Ward No. 4	
131	ಚಿಕ್ಕೋಡಿ-ಮಹಾಲಿಂಗಪೂರ ರೋಡ್ ಮಾರ್ಕೆಟ್ ಏರಿಯಾ	Chikkodi Mahalingapur Road Market Area	1100
132	ಜಿ.ಎಲ್.ಬಿ.ಸಿ ಕಾಲೋನಿ ಮತ್ತು ಸುತ್ತಮುತ್ತಲಿನ ಏರಿಯಾ	G.L.B.C Colony & Surrounding Area	1100
133	ರಿಸ.ನಂ. 97, 99, 100, 103, 104, 108, 109, 111, 112, 122, 119, 118, 124, 125, 126, 128, 130, 131, ತೋಟದ ಮನೆಗಳು	R.S.No. 97, 99, 100, 103, 104, 108, 109, 111, 112, 122, 118, 119, 124, 125, 126, 128, 130, 131, Formehouses	1200
	ವಾರ್ಡ್ ನಂ. 5	Ward No. 5	
134	ಹನುಮಾನ ಮಂದಿರದ ಏರಿಯಾ ಗೋಣಿ ಬಸವೇಶ್ವರ ಗುಡಿ ಏರಿಯಾ ತೋಟದ ಮನೆಗಳು	Hanuman Mandir Area, Goni Basaveshwar Temple Area, Formehouses	1000
135	ಶಂಕರ ಭಜಂತ್ರಿ ಖುಲ್ಲಾ ಜಾಗೆಯಿಂದ ಬಲಕ್ಕೆ ತಿರುಗಿ ರಿಸ.ನಂ 95 ನ್ನು ಕೂಡಿ ಅಲ್ಲಿಂದ ಎಡಕ್ಕೆ ತಿರುಗಿ ಗೋಣಿ ಬಸವೇಶ್ವರ ಗುಡಿ ಸೇರಿ ರಿಸ. ನಂಬರಗಳಾದ 96, 133 ರ ಕಂಕಣವಾಡಿ-ಮೂಡಲಗಿ ರಸ್ತೆ ಗುಂಟಾ ರಿಸ.ನಂ 139 ರ ಈಶಾನ್ಯ ಮೂಲೆಗೆ ಸೇರಿತು (ತೋಟದ ಮನೆಗಳು)	Shankar Bhajantri open Plots to Right turn R.S.No : 95 to Goni Basaweshwar temple R.S. No : 96, 133 Kankanwadi Mudalagi Road R.S.No : 139 NorthEast Side (Forme Houses)	1200
136	ರಿಸ.ನಂ. 169 ರ ಅಗ್ನೇಯ ಮೂಲೆಯಿಂದ ರಿಸ.ನಂ 168, 167, 165 ಹಳ್ಳದ ಗುಂಟಾ ರಿಸ. ನಂ. 166 ನೈರುತ್ಯ ಮೂಲೆ ಸೇರಿತು. (ತೋಟದ ಮನೆಗಳು)	R.S.No : 169 EastSouthern Side to R.S.No : 168, 167, 165, Hallada Gunta R.S.No : 166 Nairutya Mule Seritu (Forme Houses)	1200
137	ರಿಸ.ನಂ. 139 ರ ಈಶಾನ್ಯ ದಿಕ್ಕಿನ ಕಂಕಣವಾಡಿ-ಮೂಡಲಗಿ ರಸ್ತೆಯಿಂದ ರಿಸ. ನಂ: 140, 141, 149, 150, 151, 154, 155, 161, 169, 166, 167 ರ ದಕ್ಷಿಣದ ಕಡೆಗೆ ಹಳ್ಳದ ಗುಂಟಾ ರಿಸ.ನಂ. 169 ರ ಅಗ್ನೇಯ ಮೂಲೆಗೆ ಸೇರಿತು (ತೋಟದ ಮನೆಗಳು)	R.S.No : 139 NorthEastern Side Kankanawadi Mudalagi Road Side to R.S.No : 140, 141, 149, 150, 151, 154, 155, 161, 169, 166, 167 to Southern Side kadage hallada to R.S.No : 169 SouthEastern Side (Forme Houses)	1200
138	ರಿಸ.ನಂ. 166 ರ ನೈರುತ್ಯ ಮೂಲೆಯಿಂದ ರಿಸ.ನಂ. 165, 164, 159, 156, 146, 143, 137, 134, 96 ರ ಗುಂಟಾ ಹನುಮಾನ ಮಂದಿರ ಕೂಡಿ ನಾಗನೂರ ರಸ್ತೆ ಗುಂಟಾ ಶಂಕರ ಭಜಂತ್ರಿ ಖುಲ್ಲಾ ಜಾಗೆಯವರೆಗೆ. (ತೋಟದ ಮನೆಗಳು)	R.S.No : 166 Nairutya Muleyinda R.S.No : 165, 164, 159, 156, 146, 143, 137, 134, 96 ra dinda Hanuman Mandir Kudi Naganur Road, Shankar Bhajantri open Plots (Forme Houses)	1200
	ವಾರ್ಡ್ ನಂ. 6	Ward No. 6	
139	ಚೈತನ್ಯ ಆಶ್ರಮದ ಏರಿಯಾ ಮನೆಗಳು	Chaitanya Ashrama Area	1100
140	ಬಲ್ಲಾರಿ ತೋಟದ ಮನೆಗಳು	Ballari Forme Houses	1100


 ಉಪ ನಿರೀಕ್ಷಕರಾದಿಕಾರಿಗಳು, ರಾಯಚೂರು


0692

141	ಚೈತನ್ಯ ಆಶ್ರಮದಿಂದ ರಸ್ತೆಯ ಗುಂಟಾ ಬಲಗಡೆ ತಿರುಗಿ ನಿಪ್ಪಾಣಿ-ಮಹಾಲಿಂಗಪೂರ ರಸ್ತೆಯ ರಿ.ಸ.ನಂ 389 ಈಶಾನ್ಯ ರಿ.ಸ.ನಂ. 392, 203 ರ ಹಳ್ಳದ ಗುಂಟಾ ರಿ.ಸ.ನಂ 199 ರ ವಾಯುವ್ಯ ಮೂಲೆ ದಾಟಿ ರಿ.ಸ.ನಂ. 197, 195 ರಿಂದ ಅಂಗನವಾಡಿ ಶಾಲೆಯ ರಿ.ಸ.ನಂ. 195 ರ ವರೆಗೆ (ತೋಟದ ಮನೆಗಳು)	Chaitanya Ashrama to Nippani Mahalingapur Road, R.S.No : 389, 392, 203, 199, 197, 195 to Nursery School R.S.No : 195 (Forme Houses)	1200
142	ರಿ.ಸ.ನಂ. 177 ರ ಯಲ್ಲಾಲಿಂಗ ಗುಡಿಯಿಂದ ರಿ.ಸ.ನಂ. 182 ರ ಕಚ್ಚಾ ರಸ್ತೆ ಗುಂಟಾ ಎಡಕ್ಕೆ ತಿರುಗಿ ಮತ್ತೆ ಹಳ್ಳ ಕೂಡಿ ರಿ.ಸ.ನಂ. 185 ರ ದಕ್ಷಿಣದ ಕಡೆಗೆ ಬಲಕ್ಕೆ ತಿರುಗಿ ರಿ.ಸ.ನಂ. 188, 193, 195, 196, 299, 205, 206, 207, 208, 200, 211 ರ ಕಾಲುವೆ ಗುಂಟಾ ಎಡಕ್ಕೆ ತಿರುಗಿ ರಿ.ಸ.ನಂ 212 ದಾಟಿ ರಿ.ಸ.ನಂ 216, 225 ರ ಪಶ್ಚಿಮದ ಕಡೆಗೆ ರಿ.ಸ.ನಂ 223 ಸೇರಿತು (ತೋಟದ ಮನೆಗಳು)	R.S.No : 177, Yallalinga Temple to R.S.No : 182 to Halla(Silo) together R.S.No : 185 Right turn R.S.No : 188, 193, 195, 196, 299, 205, 206, 207, 208, 200, 211 Canal, R.S.No : 212, 216, 225, 223 (Forme Houses)	1000
143	ರಿ.ಸ.ನಂ 195 ರ ಅಂಗನವಾಡಿ ಶಾಲೆಯಿಂದ ರಿ.ಸ.ನಂ. 196, 192, 144, 154, 157, 158 ರ ಬಲಬದಿಯ ಕಂಕಣವಾಡಿ-ನಾಗನೂರ ರಸ್ತೆಯ ಗುಂಟಾ ರಿ.ಸ.ನಂ. 177 ರ ಯಲ್ಲಾಲಿಂಗ ಗುಡಿಯವರೆಗೆ. (ತೋಟದ ಮನೆಗಳು)	R.S.No : 195 Nursery School to R.S.No : 196, 192, 144, 154, 157, 158, Kankanwadi Naganur Road upto R.S.No : 177 Yallaing Temple (Forme Houses)	1200
144	ರಿ.ಸ.ನಂ 223 ರಿಂದ 223 ರ ತುಕಾನಟ್ಟಿ ರಸ್ತೆ ಗುಂಟಾ ಚೈತನ್ಯ ಆಶ್ರಮದವರೆಗೆ ಸೇರಿತು (ತೋಟದ ಮನೆಗಳು)	R.S.No : 223 Tukkanatti Road upto Chaitanya Ashram (Forme Houses)	1000
	ವಾರ್ಡ್ ನಂ. 7	Ward No.7	
145	ನಾಯಕವಾಡಿ ತೋಟದ ಮನೆಗಳು	Naikwadi Forme Houses	1000
146	ಮುಂಡಲಗಿ ತೋಟದ ಮನೆಗಳು	Mudalagi Forme Houses	1000
147	ಕಬಾಡಿ ಮನೆಯಿಂದ ರ.ಸ.ನಂ 257 ರ ಹಳ್ಳ ದಾಟಿ ರಿ.ಸ.ನಂ. 256, 245, 222 ರ ನಿಪ್ಪಾಣಿ-ಮಹಾಲಿಂಗಪೂರ ರಸ್ತೆ ಗುಂಟಾ ಈಶಾನ್ಯ ಎಲಿಬಲಿ ಹೊಟೆಲದ ರಿ.ಸ.ನಂ. 391 ರ ಈಶಾನ್ಯ ಮೂಲೆಗೆ ಸೇರಿತು. (ತೋಟದ ಮನೆಗಳು)	Kabadi House to R.S.No : 257 Halla (Silo), R.S.No : 256, 245, 222 Nippani Mahalingapur Road to Irappa Elibali Hotel, R.S.No : 391 (Forme Houses)	1200
148	ರಿ.ಸ.ನಂ. 238 ರ ನೈರುತ್ಯ ದಿಕ್ಕಿನ ತುಕಾನಟ್ಟಿ ರಸ್ತೆಯಿಂದ ಹಿರಿ ಹಳ್ಳ ದಾಟಿ ರಿ.ಸ.ನಂ. 239, 241, 242, 270 ರ ಹಳ್ಳದ ಗುಂಟಾ ರಿ.ಸ.ನಂ 268, 238 ರ ನೈರುತ್ಯ ಮೂಲೆಗೆ ಸೇರಿತು. (ತೋಟದ ಮನೆಗಳು)	R.S.No : 238 Southwestern Side to Tukkanatti Road Hiri Halla R.S.No : 239, 241, 242, 270 Hallada R.S.No : 268, 238 Southwestern Side (Forme Houses)	1000


 ಉಪ ನಿರೀಕ್ಷಕರಾದಿ/ರಾಯಚೂರು

0693

149	ನಿಪ್ಪಾಣ-ಮಹಾಲಿಂಗಪೂರ ರಸ್ತೆಯ ಈರಪ್ಪಾ ಎಲಿಬಳಿ ಹೊಟೇಲದ ರಿ.ಸ.ನಂ. 391 ರ ಈಶಾನ್ಯ ಮೂಲೆಯಿಂದ 219, 218, 217, 216, 225, 224, 223, 235, 236, 237 ರ ಕಂಕಣವಾಡಿ-ತುಕ್ಕನಟ್ಟಿ ರಸ್ತೆ ಗುಂಡಾ ರಿ.ಸ.ನಂ 268 ರ ನೈರುತ್ಯ ಮೂಲೆಗೆ ಸೇರಿತು. (ತೋಟದ ಮನೆಗಳು)	Nippani Mahalingapur Road Irappa Elibali Hotel R.S No : 391 NorthEastern Side to R.S.No : 291, 218, 217, 216, 225, 224, 223, 235, 236, 237 r Kankanwadi Tukkanatti Road R.S.No : 268 Southwestern Side (Forme Houses)	1100
150	ರಿ.ಸ.ನಂ. 238 ರ ನೈರುತ್ಯ ಮೂಲೆಯ ಹಳ್ಳದಿಂದ ಪಶ್ಚಿಮದ ಕಡೆಗೆ ಚಕ್ಕಡಿ ರಸ್ತೆಯ ಗುಂಡಾ ರಿ.ಸ.ನಂ 257 ರ ಕಬಾಡಿ ಮನೆಗೆ ಸೇರಿತು. (ತೋಟದ ಮನೆಗಳು)	R.S.No : 238 Southwestern Side to Western Side Chakkadi Road to R.S.No : 257 Kabadi House (Forme Houses)	1000
	ವಾರ್ಡ್ ನಂ. 8	Ward No. 8	
151	ಹುಕ್ಕೇರಿ ತೋಟದ ಮನೆಗಳು	Hukkeri Forme Houses	1000
152	ರಿ.ಸ.ನಂ. 369 ವಾಯುವ್ಯ ಮೂಲೆಯ ಹಳ್ಳದಿಂದ ರಿ.ಸ.ನಂ 368, 370, 377, 381, 382, 385, 386 ರ ರಾಯಬಾಗ ರಸ್ತೆ ಗುಂಡಾ ಪೂರ್ವದ ಕಡೆಗೆ ರಿ.ಸ.ನಂ. 387 ರ ಈಶಾನ್ಯ ಮೂಲೆಗೆ ಸೇರಿತು. (ತೋಟದ ಮನೆಗಳು)	R.S.No : 369 Northwestern Side to Hallada (Silo) R.S.No : 368, 370, 377, 381, 382, 385, 386 Raibag Road Side Eastern Side R.S.No : 387 NorthEast Side (Forme Houses)	1000
153	ರಿ.ಸ.ನಂ. 220 ರಿಂದ ಕಾಲುವೆಯನ್ನು ದಾಟಿ ರಿ.ಸ.ನಂ 245, 259 ರ ನಿಪ್ಪಾಣ-ಮಹಾಲಿಂಗಪೂರ ರಸ್ತೆಯ ಗುಂಡಾ ರಿ.ಸ.ನಂ 309 ರವರೆಗೆ (ತೋಟದ ಮನೆಗಳು)	R.S.No : 220, Canal, R.S.No : 245, 259 Nippani Mahalingapur Road, R.S.No : 309 (Forme Houses)	1200
154	ರಿ.ಸ.ನಂ. 387 ರ ಈಶಾನ್ಯ ಮೂಲೆಯಿಂದ ನಿಪ್ಪಾಣಿ-ಮಹಾಲಿಂಗಪೂರ ರಸ್ತೆಯ ಗುಂಡಾ ರಿ.ಸ.ನಂ 220 ರವರೆಗೆ (ತೋಟದ ಮನೆಗಳು)	R.S.No : 387 NorthEast Side to Nippani Mahalingapur Road, R.S.No : 220 (Forme Houses)	1000
155	ನಿಪ್ಪಾಣಿ-ಮಹಾಲಿಂಗಪೂರ ರಸ್ತೆಯ ರಿ.ಸ.ನಂ 309 ರ ಹಳ್ಳವನ್ನು ದಾಟಿ ರಿ.ಸ.ನಂ. 312, 313, 327 ರ ಕಾಲುವೆ ಗುಂಡಾ ಎಡಕ್ಕೆ ತಿರುಗಿ ರಿ.ಸ.ನಂ. 376 ರ ಎಡಕ್ಕೆ ತಿರುಗಿ ರಿ.ಸ.ನಂ. 312 ರ ಎಡಕ್ಕೆ ತಿರುಗಿ ಹಳ್ಳವನ್ನು ದಾಟಿ ರಿ.ಸ.ನಂ 351, 379, 378, 369, 368 ರ ಹಳ್ಳದ ಗುಂಡಾ ರಿ.ಸ.ನಂ. 369 ರ ವಾಯುವ್ಯ ಮೂಲೆಗೆ ಸೇರಿತು. (ತೋಟದ ಮನೆಗಳು)	Nippani Mahalingapur Road R.S No : 309, Halla(Silo) R.S.No : 312, 313, 327 Canal, R.S.No : 376, 312 Hallavannu dati R.S.No : 351, 379, 378, 369, 368 Halla R.S.No : 369 North western Side (Forme Houses)	1200
	ವಾರ್ಡ್ ನಂ. 9	Ward No. 9	
156	ತೋಟದ ಮನೆಗಳು	Forme Houses	1000
157	ರಿ.ಸ.ನಂ. 360 ವಾಯುವ್ಯ ಮೂಲೆಯಿಂದ ರಿ.ಸ.ನಂ 22, 23, 24, 25, 28, 29, 30 ರ ಇಟ್ಟಾಳ-ದೇವಾಪುರಹಟ್ಟಿ ರಸ್ತೆಯ ಗುಂಡಾ ಕಾಲುವೆ ದಾಟಿ ರಿ.ಸ.ನಂ. 31 ರವರೆಗೆ. (ತೋಟದ ಮನೆಗಳು)	R.S.No : 360 North western Side to R.S.No : 22, 23, 24, 25, 28, 29, 30 Itanal Devapurahatti Road and Canal R.S.No : (Forme Houses)	1000


ಬಹು ಸೋಲರಾಜಕಾರಿಗಳು, ಕೊಂಬಾಡ

158	ಅಪ್ಪಯ್ಯಾ ಹಾಲಪ್ಪಾ ನಾಯಕವಾಡಿ ತೋಟದ ಹಳದಿಂದ ನಿಪ್ಪಾಣಿ-ಮಹಾಲಿಂಗಪುರ ರಸ್ತೆಯ ಗುಂಟಾ ಸವಸುದ್ದಿಯ ರಸ್ತೆ ದಾಟಿ ಬಲಕ್ಕೆ ತಿರುಗಿ ನಿಪ್ಪಾಣಿ-ಮಹಾಲಿಂಗಪುರ ರಸ್ತೆ ಕೂಡಿ ರಿ.ಸ.ನಂ. 388, 385 ಕಾಲುವೆ ದಾಟಿ ರಿ.ಸ.ನಂ. 374, 376, 371 ರ ರಾಯಬಾಗ ರಸ್ತೆ ಗುಂಟಾ ರಿ.ಸ. ನಂ 366 ರ ನೈರುತ್ಯ ಮೂಲೆಗೆ ಸೇರಿತು. (ತೋಟದ ಮನೆಗಳು)	Appayya Halappa Naikwadi Forme to Nippani Mahalingapur Road Savasuddi Road R.S.No : 388, 385 Canal R.S.No : 374, 376, 371 Raibag Road R.S.No : 366 Southwestern Side (Forme Houses)	1200
159	ರಿ.ಸ.ನಂ 31 ರ ಈಶಾನ್ಯ ಮೂಲೆಯಿಂದ ಎಡಕ್ಕೆ ತಿರುಗಿ ರಿ.ಸ.ನಂ. 16 ರ ವಾಯುವ್ಯ ಮೂಲೆಗೆ ಸೇರಿ ಮತ್ತೆ ಎಡಕ್ಕೆ ತಿರುಗಿ ರಿ.ಸ.ನಂ.14 ರ ಈಶಾನ್ಯ ಮೂಲೆಯಿಂದ ಆಗ್ನೇಯ ಮೂಲೆಗೆ ಸೇರಿ ರಿ.ಸ.ನಂ. 15, 17 ನ್ನು ದಾಟಿ ಎಡಕ್ಕೆ ತಿರುಗಿ ಕಾಲುವೆ ಗುಂಟಾ ಸವಸುದ್ದಿ ರಸ್ತೆ ಕೂಡಿ ರಿ.ಸ.ನಂ. 10 ರ ವಾಯುವ್ಯ ಮೂಲೆಗೆ ಸೇರಿ ಬಲಕ್ಕೆ ರಿ.ಸ.ನಂ. 9 ಮತ್ತು 6 ರ ಹಳ್ಳದ ಗುಂಟಾ ಸಾಗಿ ನಿಪ್ಪಾಣಿ-ಮಹಾಲಿಂಗಪುರ ರಸ್ತೆಯ ಅಪ್ಪಯ್ಯಾ ಹಾಲಪ್ಪಾ ನಾಯಕವಾಡಿ ತೋಟದ ಹಳ್ಳದವರೆಗೆ. (ತೋಟದ ಮನೆಗಳು)	R.S.No : 31 North Eastern Side To R.S.No : 16 ,14 , 15, 17 left turn Canal Savasuddi Road R.S.No : 10 North western Side R.S.No : 9, 6 Halla To Nippani Mahalingapur Road Appayya Halappa Naikwadi Forme (Forme Houses)	1100
160	ರಿ.ಸ.ನಂ. 366 ರ ರಾಯಬಾಗ ರಸ್ತೆ ಗುಂಟಾ ಹಳ್ಳವನ್ನು ಕೂಡಿ ಕಾಲುವೆ ಗುಂಟಾ ಎಡಕ್ಕೆ ತಿರುಗಿ ಉತ್ತರದ ಕಡೆಗೆ ರಿ.ಸ.ನಂ. 360 ರ ವಾಯುವ್ಯ ಮೂಲೆಗೆ ಸೇರಿತು. (ತೋಟದ ಮನೆಗಳು)	R.S.No : 366 Raibag Road , Canal North Side R.S.No 360 North western Side (Forme Houses)	1000
	ವಾರ್ಡ್ ನಂ. 10	Ward No. 10	
161	ರಂಕಣಕೋಪ್ಪ ಓಣಿ	Rankanakoppa Oni	1100
162	ಎಸ್.ಸಿ ಕಾಲೋನಿ	S.C Colony	1000
163	ವೆಂಕಟೇಶ ನಗರ	Venkatesh Nagar	1000
164	ರಿ.ಸ.ನಂ 91, 93, 98 ಇನ್ನುಳಿದ ರಿ.ಸ.ನಂ ನಲ್ಲಿರುವ ತೋಟದ ಮನೆಗಳು	R.S.No : 91, 93, 98 Forme Houses	1000
	ವಾರ್ಡ್ ನಂ. 11	Ward No. 11	
165	ಮಾವರಕರ ಮಳವಾಡ ಕೊಡ್ಡಿನ್ ತೋಟದ ಮನೆಗಳು	Mavarakar Malawada Koddina Forme Houses	1000
166	ರಿ.ಸ.ನಂ. 183 ವಾಯುವ್ಯ ಮೂಲೆಯಿಂದ ಹಳ್ಳವನ್ನು ದಾಟಿ ರಿ.ಸ.ನಂ 182 ರ ಚಕ್ಕಡಿ ರಸ್ತೆಯ ಗುಂಟಾ ರಿ.ಸ.ನಂ. 177 ರ ವಾಯುವ್ಯ ಮೂಲೆಗೆ ಸೇರಿ ನಾಗನೂರ ರಸ್ತೆ ದಾಟಿ ಹಳ್ಳದ ಮೂಲೆ ಕೂಡಿ ರಿ.ಸ.ನಂ. 172, 171 ರ ಪೂರ್ವದ ಕಡೆಗೆ ಸಾಗಿ ರಿ.ಸ.ನಂ. 170 ರ ಈಶಾನ್ಯ ಮೂಲೆ ಸೇರಿತು. (ತೋಟದ ಮನೆಗಳು)	R.S.No : 183 North western Side Halla R.S.No 182, Chakkadi Road R.S.No : 177 North western Side Naganur Road R.S.No : 172, 171 East side R.S.No : 170 Northeastern (Forme Houses)	1000


0695

167	ರಿ.ಸ.ನಂ. 170 ಆಗ್ನೇಯ ಮೂಲೆಯಿಂದ ರಿ.ಸ.ನಂ 171 ಕ್ಕೆ ಸಾಗಿ ನಾಗನೂರ ರಸ್ತೆ ದಾಟಿ ರಿ.ಸ.ನಂ. 174, 178, 179, 181, 183, 184 ರ ರಿ.ಸ.ನಂಬರಗಳ ಹಳ್ಳದ ಗುಂಟಾ ಪಶ್ಚಿಮಕ್ಕೆ ಕಡೆಗೆ ಸಾಗಿ ರಿ.ಸ.ನಂ. 185 ರ ನೈರುತ್ಯ ಮೂಲೆಗೆ ಸೇರಿತು (ತೋಟದ ಮನೆಗಳು)	R.S.No : 170 EastSouth side R.S.No : 171 Naganur Road R.S.No : 174, 178, 179, 181, 183, 184 Western side R.S.No : 185 South western Side (Forme Houses)	1000
168	ರಿ.ಸ.ನಂ. 170 ರ ಈಶಾನ್ಯ ಮೂಲೆಯಿಂದ ರಿ.ಸ.ನಂ 170 ರ ಆಗ್ನೇಯ ಮೂಲೆಯವರೆಗೆ (ತೋಟದ ಮನೆಗಳು)	R.S.No 170 North Eastern Side to South Eastern Side (Forme Houses)	1000
169	ರಿ.ಸ.ನಂ. 185 ರ ನೈರುತ್ಯ ಮೂಲೆಯಿಂದ ಬಲಕ್ಕೆ ತಿರುಗಿ ರಿ.ಸ.ನಂ. 183 ರ ವಾಯವ್ಯ ಮೂಲೆಗೆ ಸೇರಿ ಎಡಕ್ಕೆ ತಿರುಗಿ ರಿ.ಸ.ನಂ. 184 ರ ರಸ್ತೆ ದಾಟಿ ಚಕ್ಕಡಿ ರಸ್ತೆ ಗುಂಟಾ ರಿ.ಸ.ನಂ. 183 ರ ವಾಯವ್ಯ ಮೂಲೆಗೆ ಸೇರಿತು. (ತೋಟದ ಮನೆಗಳು)	R.S.No : 185 Southwest side R.S.No : 183, 184 (Forme Houses)	1000
	ವಾರ್ಡ್ ನಂ. 12	Ward No. 12	
170	ನಾಯಕವಾಡಿ , ಪೂಜೇರಿ, ಕುರಿಮನಿ, ಹೊಸಟ್ಟಿ ಇನ್ನುಳಿದ ತೋಟದ ಮನೆಗಳು	Naikwadi, Pujeri, Kurimani, Hosatti Forme Houses	1000
171	ರಿ.ಸ.ನಂ. 275 ರ ವಾಯುವ್ಯ ಮೂಲೆಯಿಂದ ರಿ.ಸ.ನಂ. 274, 273, 271, 272 ರ ಪೂರ್ವದ ಕಡೆಗೆ ಹಳ್ಳದ ಗುಂಟಾ ರಿ.ಸ.ನಂ. 233 ರ ಆಗ್ನೇಯ ಹಳ್ಳವನ್ನು ದಾಟಿ ಬಲಕ್ಕೆ ತಿರುಗಿ ರಿ.ಸ.ನಂ 215 ರ ನೈರುತ್ಯ ಮೂಲೆ ಕೂಡಿ ರಿ.ಸ.ನಂ. 211, 210, 209, 208, 207, 206, 205, 199, 196, 195, 194, ರ ಆಗ್ನೇಪುಗೋಳ ತೋಟದ ಕಾಲುವೆ ಗುಂಟಾ ಪೂರ್ವದ ಕಡೆಗೆ ರಿ.ಸ.ನಂ. 187 ಈಶಾನ್ಯ ಮೂಲೆಗೆ ಸೇರಿತು. (ತೋಟದ ಮನೆಗಳು)	R.S.No : 275, 274, 273, 271, 272, East Side Halla R.S.No : 233, 215, 211, 210, 209, 208, 207, 206, 205, 199, 196, 195, 194 Agneppagola Forme Houses Canal East Side R.S.No ; 187 (Forme Houses)	1000
172	ರಿ.ಸ.ನಂ. 186 ರ ಆಗ್ನೇಯ ಮೂಲೆಯಿಂದ ಹಳ್ಳದ ಗುಂಟಾ ರಿ.ಸ.ನಂ. 193, 194, 195, 196, 199, 205, 206, 207, 208, 209, 210, 211, 212 ರ ರಿ.ಸ.ನಂಬರಗಳ ಹಳ್ಳಕ್ಕೆ ಬಂದು ಅಲ್ಲಿಂದ ರಿ.ಸ.ನಂ 213, 228, 229, 230 ರ ರಿ.ಸ. ನಂಬರಗಳಿಂದ ಪಶ್ಚಿಮದ ಕಡೆಗೆ ಬಲಕ್ಕೆ ತಿರುಗಿ ರಿ.ಸ.ನಂ. 231 ರ ಆಗ್ನೇಯ ಮೂಲೆಗೆ ಸೇರಿ ಅಲ್ಲಿಂದ ತುಕಾನಟ್ಟಿ ರಸ್ತೆಯ ಗುಂಟಾ ರಿ.ಸ.ನಂ. 272 ರ ಗಣೇಶ ತೋಟದ ಶಾಲೆ ಕೂಡಿ ಮುಂದೆ ರಿ.ಸ.ನಂ. 273, 274 ರ ಪಶ್ಚಿಮದ ಕಡೆಗೆ ರಿ.ಸ.ನಂ. 275 ರ ನಿಪನಾಳ-ನಾಗನೂರ ರಸ್ತೆಯವರೆಗೆ. (ತೋಟದ ಮನೆಗಳು)	R.S.No : 186, 193, 194, 195, 196, 199, 205, 206, 207, 208 , 209, 210, 211, 212, 213, 228, 229, 230 west side R.S.No 231 Tukkanatti Road R.S.No : 272 Ganesh Totada School R.S.No : 273, 274 R.S.No : 275 Nipanal Naganur Road (Forme Houses)	1000


ಶಾಸನ ಸೇವಾಧಿಕಾರಿಗಳು, ರಾಯಚೂರು

0696

173	ರಿಸ.ನಂ. 187 ರ ಈಶಾನ್ಯ ಮೂಲೆಯಿಂದ ದಕ್ಷಿಣದ ಕಡೆಗೆ ಹಳ್ಳದ ಗುಂಡಾ ರಿಸ.ನಂ. 186 ರ ಆಗ್ನೇಯ ಮೂಲೆಗೆ ಸೇರಿತು. (ತೋಟದ ಮನೆಗಳು)	R.S.No : 187 , 186 (Forme Houses)	1000
174	ರಿಸ.ನಂ. 275 ರ ನಿಪನಾಳ-ನಾಗನೂರ ರಸ್ತೆಯಿಂದ ಚಕ್ಕಡಿ ರಸ್ತೆಯ ಗುಂಡಾ ಪ್ರಾರಂಭವಾಗಿ ರಿಸ.ನಂ 275 ರ ವಾಯುವ್ಯ ಮೂಲೆಗೆ ಸೇರಿತು. (ತೋಟದ ಮನೆಗಳು)	R.S.No : 275 Nipanal Naganur Road Chakkadi Road R.S.No : 275 (Forme Houses)	1000
	ವಾರ್ಡ್ ನಂ. 13	Ward No. 13	
175	ಮರ್ದಿ ಬಿಲಕಾರ ಉಪ್ಪಾರ ತೋಟದ ಮನೆಗಳು	Mardi Bilakar Uppar Forme Houses	1000
176	ರಿಸ.ನಂ. 293 ರಲ್ಲಿರುವ ರೇಷ್ಮೆ ಇಲಾಖೆಯಿಂದ ರಿಸ.ನಂ. 294 ರ ನಿಪ್ಪಾಣಿ-ಮಹಾಲಿಂಗಮೂರ ರಸ್ತೆಯ ಪೂರ್ವಕ್ಕೆ ರಿಸ.ನಂ. 297 ರ ಈಶಾನ್ಯ ಮೂಲೆಗೆ ಸೇರಿತು. (ತೋಟದ ಮನೆಗಳು)	R.S.No 293 Reshme Department R.S.No : 294 Nippani Mahalingapur Road R.S.No 297 (Forme Houses)	1100
177	ರಿಸ.ನಂ. 276 ರ ತುಕ್ಕಾನಟ್ಟಿ-ಕಂಕಣವಾಡಿ ರಸ್ತೆಯನ್ನು ದಾಟಿ ರಿಸ.ನಂ. 279, 280, 281 ರ ಪಶ್ಚಿಮದ ಕಾಲುವೆ ಗುಂಡಾ ರಿಸ.ನಂ. 282 ರ ನೈರುತ್ಯ ಮೂಲೆಗೆ ಸೇರಿತು. (ತೋಟದ ಮನೆಗಳು)	R.S.No : 276 Tukkanatti Kankanwadi Road R.S.No : 282 (Forme Houses)	1100
178	ರಿಸ.ನಂ. 297 ರ ಈಶಾನ್ಯ ಮೂಲೆಯ ನಿಪ್ಪಾಣಿ-ಮಹಾಲಿಂಗಮೂರ ರಸ್ತೆಯಿಂದ ಹಳ್ಳವನ್ನು ದಾಟಿ ರಿಸ.ನಂ. 287 ರ ಬಲಕ್ಕೆ ತಿರುಗಿ ಹಳ್ಳದ ಗುಂಡಾ ರಿಸ.ನಂ. 276, 277 ರ ಹಳ್ಳವನ್ನು ದಾಟಿ ಎಡಕ್ಕೆ ತಿರುಗಿ ರಿಸ.ನಂ. 275, 274, 273 ರಿಂದ ಬಲಕ್ಕೆ ತಿರುಗಿ ನಿಪನಾಳ-ನಾಗನೂರ ರಸ್ತೆ ಕೂಡಿ ದಕ್ಷಿಣದ ಕಡೆಗೆ ಸಾಗಿ ತುಕ್ಕಾನಟ್ಟಿ-ಕಂಕಣವಾಡಿ ರಸ್ತೆಯ ರಿಸ.ನಂ 276 ಆಗ್ನೇಯ ಮೂಲೆಗೆ ಸೇರಿತು. (ತೋಟದ ಮನೆಗಳು)	R.S.No 297, 287, 276, 277, 275, 274, 273 Nipanal Naganur Tukkanatti Kankanawadi R.S.No : 276 (Forme Houses)	1200
179	ರಿಸ.ನಂ. 282 ರ ನೈರುತ್ಯ ಮೂಲೆಯನ್ನು ದಾಟಿ ರಿಸ.ನಂ 283, 284, 289 ರ ಹಳ್ಳವನ್ನು ದಾಟಿ ರಿಸ.ನಂ. 290, 292 ರ ಉತ್ತರ ಕಡೆಗೆ ರಿಸ.ನಂ. 293 ರ ರೇಷ್ಮೆ ಇಲಾಖೆ ಕಛೇರಿವರೆಗೆ ಸೇರಿತು (ತೋಟದ ಮನೆಗಳು)	R.S.No : 282, 283, 284, 289, 290, 292, 293, Reshme Ilakhe Office (Forme Houses)	1000
	ವಾರ್ಡ್ ನಂ. 14	Ward No. 14	
180	ಮರ್ದಿ ಬಿಲಕಾರ ಉಪ್ಪಾರ ಶೇಟ್ಟಿ, ಹೆಗಡೆ, ತೋಟದ ಮನೆಗಳು	Mardi Bilakar Uppar, Shetty Hegade Forme Houses	1000
181	ರಿಸ.ನಂ. 339 ರ ವಾಯುವ್ಯ ಮೂಲೆಯಿಂದ ರಿಸ.ನಂ. 333, 329, 324 ರನ್ನು ದಾಟಿ ರಿಸ.ನಂ 325 ರ ಈಶಾನ್ಯ ಮೂಲೆಗೆ ಸೇರಿತು (ತೋಟದ ಮನೆಗಳು)	R.S.No 339Vayuvya muleyinda 333, 329, 324 rannu dati 325 ra eshanya mulege seritu totada manegalu	1000


ಇವು ನೋಂದಣಾಧಿಕಾರಿಗಳು, ರಾಯಚೂರು

182	ರಿ.ಸ.ನಂ. 266 ರ ಆಗ್ನೇಯ ದಿಕ್ಕಿನಿಂದ ರಿ.ಸ.ನಂ 265 ರ ಹಳ್ಳದ ಗುಂಟಾ ಬಲಕ್ಕೆ ತಿರುಗಿ ರಿ.ಸ.ನಂ 298 ರ ನೈರುತ್ಯ ಮೂಲೆಗೆ ಸೇರಿ ಪಶ್ಚಿಮದ ಕಡೆಗೆ ನಿಪ್ಪಾಣಿ-ಮಹಾಲಿಂಗಪೂರ ರಸ್ತೆ ದಾಟಿ ರಿ.ಸ.ನಂ. 299 ರ ಆಗ್ನೇಯ ಮೂಲೆಗೆ ಸೇರಿ ರಿ.ಸ.ನಂ. 295 ನ್ನು ದಾಟಿ ನಿಪ್ಪಾಣಿ-ಮಹಾಲಿಂಗಪೂರ ರಸ್ತೆ ರ ಹಳ್ಳವನ್ನು ದಾಟಿ ಎಡಕ್ಕೆ ತಿರುಗಿ ರಿ.ಸ.ನಂ. 275, 274, 273 ರಿಂದ ಬಲಕ್ಕೆ ತಿರುಗಿ ನಿಪನಾಳ-ನಾಗನೂರ ರಸ್ತೆ ಕೂಡಿ ದಕ್ಷಿಣದ ಕಡೆಗೆ ಸಾಗಿ ಶುಕಾನಟ್ಟಿ-ಕಂಕಣವಾಡಿ ರಸ್ತೆಯ ರಿ.ಸ.ನಂ 276 ಆಗ್ನೇಯ ಮೂಲೆಗೆ ಸೇರಿತು. (ತೋಟದ ಮನೆಗಳು)	R.S.No : 266 ra Agneya dikkininda 265 ra hallada gunta balakke tirugi 298 ra nairutya mulege seri paschimada kadage Nippani Mahalingapur Raste Daati R.S.No : 299 ra agneya mulege seri R.S.No : 295 nnu Daati Nippani Mahalingapur raste ra hallavannu daati edakke tirugi 275, 274, 273, rinda balakke tirugi nippanal Naganur raste kudi dakshinada kadege saagi tukkanatti kankanwadi raste 276, agneya mulege seritu (totada Manegalu)	1000
183	ರಿ.ಸ.ನಂ. 325 ರ ಈಶಾನ್ಯ ಮೂಲೆಯಿಂದ ರಿ.ಸ.ನಂ. 324, 327, 313, 311, 310, 308 ರ ದಾಟಿ ಕಾಲುಕೆ ಗುಂಟಾ ಬಲಕ್ಕೆ ತಿರುಗಿ ರಿ.ಸ.ನಂ 258 ರ ಆಗ್ನೇಯ ಮೂಲೆಗೆ ಸೇರಿ ನಿಪ್ಪಾಣಿ-ಮಹಾಲಿಂಗಪೂರ ರಸ್ತೆಯ ಗುಂಟಾ ರಿ.ಸ.ನಂ. 267 ರ ಹಳ್ಳದ ಮೂಲೆಯಿಂದ ರಿ.ಸ.ನಂ. 266 ರ ಆಗ್ನೇಯ ದಿಕ್ಕಿಗೆ ಸೇರಿತು. (ತೋಟದ ಮನೆಗಳು)	R.S.No 325 r eshanya muleyinda 324 , 327, 313, 311, 310, 308, r aati kaluve gunta balakke tirugi 258 r agneya mulege seri nippani mahalingapur rasteya gunta r.s.no. 267 r hallada muleyind 266 r agneya dikkige seritu ((totada Manegalu)	1100
184	ರಿ.ಸ.ನಂ. 302 ರ ನೈರುತ್ಯ ಮೂಲೆಯ ನಿಪ್ಪಾಣಿ-ಮಹಾಲಿಂಗಪೂರ ರಸ್ತೆಯ ಉತ್ತರದ ಕಡೆಗೆ ರಿ.ಸ.ನಂ. 339 ರ ವಾಯವ್ಯ ಮೂಲೆಗೆ ಸೇರಿತು. (ತೋಟದ ಮನೆಗಳು)	R.S.no 302 r Nairutya muleya nippani mahalingapur rasteya uttarada kadege RSNo 339 ra vayavya mulege seritu (totada Manegalu)	1000
	ವಾರ್ಡ್ ನಂ. 15	Ward No. 15	
185	ಪಡತರಿ, ಪೂಜೇರಿ, ನಾಯಕವಾಡಿ, ಗದಾಡಿ, ಮೆಳವಂಕಿ ತೋಟದ ಮನೆಗಳು	Padatari, Pujari, Naikwadi, Gadadi, Melawanki (totada Manegalu)	1000
186	ರಾಯಬಾಗ ರಸ್ತೆಯಿಂದ ಬಲಕ್ಕೆ ತಿರುಗಿ ದೇವಪುರಾಹತ್ತಿ-ಇಟ್ಟಾಳ ರಸ್ತೆಯ ಗುಂಟಾ ರಿ.ಸ.ನಂ. 357 ರ ಈಶಾನ್ಯ ಮೂಲೆಗೆ ಸೇರಿತು. (ತೋಟದ ಮನೆಗಳು)	Raibag rasteyind balakke tirugi devapurahatti itnal rasteya gunta rsno 357r eshanya mulege seritu (totada Manegalu)	1200
187	ರಿ.ಸ.ನಂ. 317 ರ ಆಗ್ನೇಯ ಮೂಲೆಯಿಂದ ಹಳ್ಳದ ಗುಂಟಾ ಬಲಕ್ಕೆ ತಿರುಗಿ ರಿ.ಸ.ನಂ. 314, 315 ರನ್ನು ಕೂಡಿ ಎಡಕ್ಕೆ ತಿರುಗಿ ರಿ.ಸ.ನಂ. 322, 332 ನ್ನು ದಾಟಿ ರಿ.ಸ.ನಂ. 334 ರ ನೈರುತ್ಯ ಮೂಲೆಗೆ ಸೇರಿತು. (ತೋಟದ ಮನೆಗಳು)	R.S.No. 317 r agneya muleyinda hallada gunta balakke tirugi rs no 314, 315, nnu kudi edakke tirugi rs no 322, 332 nnu daati rsno 334 r naurutya mulege seritu (totada Manegalu)	1000


 ಉಪ ನಿರೀಂದರಾಧಿಕಾರಿಗಳು