

ಕರ್ನಾಟಕ ಸರ್ಕಾರ

ನೋಂದಣಿ ಮತ್ತು ಮುದ್ರಾಂಕ ಇಲಾಖೆ

2018-19ನೇ ಸಾಲಿನ ಮುರಗೋಡ ಉಪನೋಂದಣಿ ಕಚೇರಿ ವ್ಯಾಪ್ತಿಯ ಪಟ್ಟಣ/ಗ್ರಾಮಗಳ

ಮಾರುಕಟ್ಟೆ ಮೌಲ್ಯಗಳ ಮಾರ್ಗಸೂಚಿ ದರ ಪಟ್ಟಿ

ದಿನಾಂಕ: 01-01-2019ಂದ ಜಾರಿಗೆ

ಉಪನೋಂದಣಿ ಕಚೇರಿ,

ಪೋಲನ ರಾಣಿ ವಿಡುರುಗಡೆ, ಮುರಗೋಡ-591119, ಜಿಲ್ಲಾ: ಬೆಟಗಾಣಿ

[sf.muragodu@karnataka.gov.in](mailto:sf.muragodu@karnataka.gov.in), 0-083337-265982






2018-19 ನೇ ಸಾಲಿನ ಮುರಗೋಡ ಉಪ ನೋಂದಣಿ ಕಛೇರಿ ವ್ಯಾಪ್ತಿಯ ಕೃಷಿ ಜಮೀನುಗಳ ಹಾಗೂ ನಿವೇಶನದ ಸ್ಥಿರಾಸ್ತಿಗಳ ಪರಿಷ್ಕೃತ ಮಾರ್ಗಸೂಚಿ ಮೌಲ್ಯದ ದರಪಟ್ಟಿ  
Guidline Valuation of immovable properties situated within the limits of Murgod Pertaining to Sub-Registrar Office Murgod for the Year 2018-19


ಕ್ರ.ಸಂ Sl. No	ಗ್ರಾಮದ/ ಪ್ರದೇಶ/ ರಸ್ತೆಯ ಹೆಸರು Village/Area/ Road Name	ಮಿಷಿ / Dry			ತರ ( ಅರೇ ನೀರಾವರಿ) / Wet	ಭಾಗಾಯ/ Bhagayat Garden	ಸ್ಥಳೀಯ ಸಂಸ್ಥೆ/ಗ್ರಾಮತಾಣ ವ್ಯಾಪ್ತಿಗೆ ಬರುವ ವಸತಿ ನಿವೇಶನಗಳ ದರಗಳು / Residential Sites of Local Bodies/Gramthana	ಸಕ್ಷಮ ಪ್ರಾಧಿಕಾರದಿಂದ ಅನುಮೋದಿಸಲ್ಪಟ್ಟ ಹಾಗೂ ಗೃಹ ನಿರ್ಮಾಣ ಸಂಘ ನಿರ್ಮಿಸಿರುವ ವಸತಿ ನಿವೇಶನಗಳ ದರಗಳು/ Residential Sites Approved by Competant Authority and House Building Societies	
		ಯರಿ, ಕಪ್ಪು/ Yari Black	ಮಸಾರಿ, ಕೆಂಪು / Masari Red	ಮರಡಿ / Mardi					
		ಎಕರೆಗೆ ರೂ. ಗಳಲ್ಲಿ / Per Acre in Rs.	ಎಕರೆಗೆ ರೂ. ಗಳಲ್ಲಿ / Per Acre in Rs.	ಎಕರೆಗೆ ರೂ. ಗಳಲ್ಲಿ / Per Acre in Rs.					ಎಕರೆಗೆ ರೂ. ಗಳಲ್ಲಿ / Per Acre in Rs.
1	2	3	4	5	6	7	8	9	
1	ಅಕ್ಕಿವಾಗರ	Akkisagar	160000	95000	75000	195000	260000	800	1200
1A	ಅಕ್ಕಿವಾಗರದಿಂದ ಗೋವನಕೊಪ್ಪ ಕೆ.ಎಸ್ ಗ್ರಾಮದ ರಸ್ತೆ ಅಡು ಬಾಡು ಸರ್ವೆ ನಂಬರಗಳು 229/ಖ/1,229/ಖ/2,229/ಖ/3, 229/ಖ/4,230,228	Akkisagar to Govanakopp.K.S Road side R.S.No 229/k/1,229/k/2,229/k/3, 229/k/4,230,228	185000	105000	80000	225000	300000	-	-
2	ಆಲದಕಟ್ಟೆ.ಕೆ.ಎಂ	Aladakatti.K.M	185000	130000	85000	210000	280000	800	1200
3	ಇಟಾಳ	Itnal	145000	125000	90000	200000	260000	800	1200
3A	ಇಟಾಳ ಬಿಸ್ ಶೆಟ್ಟಿ ಸರ್ವೆ ನಂಬರಗಳು 338/2,338/1,337/2,350, 352, 291/2,291/3,329/3, 340/1, 329/1,1/3,293/1	Itnal NA Land Sy.No. 338/2,338/1,337/2,350, 352,291/2,291/3,329/3, 340/1,329/1,1/3,293/1	-	-	-	-	-	-	1200
4	ಇಂಚಲ	Inchal	185000	145000	90000	240000	320000	800	1200
4.1	ಇಂಚಲ ಬಿಸ್ ಶೆಟ್ಟಿ ಸರ್ವೆ ನಂಬರಗಳು 424,429/1,430,431	Inchal NA Land Sy.No.424,429/1,430, 431	-	-	-	-	-	-	1200
5	ಇಂಗಲಗಿ	Ingalagi	175000	125000	75000	205000	270000	800	1200

  
ಉಪ ನೋಂದಣಿ ಅಧಿಕಾರಿ


5A	ಇಂಗಲಗಿಯಿಂದ ಕೊರವಿಕೊಪ್ಪ ಗ್ರಾಮದ ರಸ್ತೆ ಆಡು ಬಾಡು ಸರ್ವೆ ನಂಬರಗಳು 1.10.5.6.9.17.14/2.13/2.13/1.14/1.17.18.21/5.26.27.29.30	Ingalagi to Koravikoppa Road side R.S.No 1.10.5.6.9.17.14/2.13/2.13/1.14/1.17.18.21/5.26.27.29.30	185000	135000 ✓	75000	215000	285000	-	-
6	ಕಡಬ	Kadabi	205000	135000	85000	305000	410000	800	1200
7	ಕಾರೀಮನಿ	Karimani	135000	95000	60000	145000	190000	800	1200
7A	ಕಾರೀಮನಿಯಿಂದ ಸೋಗಲ ಗ್ರಾಮದ ರಸ್ತೆ ಆಡು ಬಾಡು ಸರ್ವೆ ನಂಬರಗಳು 26ಪೈ,27ಪೈ,29ಪೈ,31,82,29,30,32,33,75,72,79,76,78,71,77,1,70	Karimani to Sogal Road side R.S.No 26P,27P,29P,31,82,29,30,32,33,75,72,79,76,78,71,77,70	155000	105000	70000	165000	220000	-	-
8	ಕುರಬಗಟ್ಟಿ	Kurabagatti	130000	105000	75000	165000	215000	800	1200
8A	ಕುರಬಗಟ್ಟಿಯಿಂದ ಯರಗಟ್ಟಿ ಗ್ರಾಮದ ರಸ್ತೆ ಆಡು ಬಾಡು ಸರ್ವೆ ನಂಬರಗಳು 257ಪೈ,1,3,4,5,6,13ಪೈ	Kurabagatti to Yaragatti Road side R.S.No 257P,1,3,4,5,6,13P	140000	110000	75000	175000	230000	-	-
9	ಕುಟರನಟ್ಟಿ	Kutaranatti	125000	100000	70000	145000	190000	800	1200
10	ಕೊಡ್ಲಿವಾಡ	Kodliwad	120000	105000	75000	135000	180000	800	1200
11	ಕೋಟೂರ	Kotur	155000	115000	75000	185000	245000	800	1200
11A	ಕೋಟೂರದಿಂದ ಕಡಬ ಗ್ರಾಮದ ರಸ್ತೆ ಆಡು ಬಾಡು ಸರ್ವೆ ನಂಬರಗಳು 93,94,95,92,97	Kotur to Kadabi Road side R.S.No 93,94,95,92,97	165000	120000	75000	195000	260000	-	-
12	ಕೋರಕೊಪ್ಪ	Korakoppa	115000	85000	70000	125000	165000	800	1200
12A	ರಾಜ್ಯಹೆದ್ದಾರಿ ಸರ್ವೆ ನಂಬರಗಳು 140,141/1,142,143,41,42,43,44, 40,36,37,35,38,39,50, 51, 52,53,54,55,56	State Highway Survey Numbers 140,141/1,142,143,41,42,43,44,40,36,37,35,38,39,50,51,52,53,54,55,56	160000	115000	95000	180000	240000	-	-
13	ಗುಡುಮಕೇರಿ	Gudumakeri	110000	80000	65000	120000	160000	800	1200

  
 ಉಪ ನಿರೀಕ್ಷಕರಾದ  
 ಮುರಗೋಡ


13A	ಗುಡುಮಕೇರಿಯಿಂದ ಸತ್ತಿಗೇರಿ ಗ್ರಾಮದ ರಸ್ತೆ ಅಡು ಬಾಡು ಸರ್ವೆ ಸಂಬರಗಳು 29,62,44,63,64,65, 66,67,61,53,45	Gudumakeri to Sattigeri Road side R.S.No 29,62,44,63,64,65,66,67, 61,53,45	120000	90000	70000	135000	175000	-	-
14	ಗುಂಡ್ಲೂರ	Gundlur	170000	130000	90000	165000	220000	800	1200
14A	ಗುಂಡ್ಲೂರ ದಿಂದ ಹಿರೇಬೂದನೂರ ಗ್ರಾಮದ ರಸ್ತೆ ಅಡು ಬಾಡು ಸರ್ವೆ ಸಂಬರಗಳು 85,227,224,1,219,218,213, 211, 210,209,205,204,159, 179, 148, 147,174,146,160, 165,162	Gundlur to Hirebudanur Road side R.S.No 85,227,224,1,219,218,213, 211,210,209,205,204,159, 179,148,147,174,146,160, 165,162	155000	115000	80000	150000	200000	-	-
15	ಗೊಂತ್ಕಾರ	Gontamar	135000	85000	70000	130000	175000	800	1200
16	ಗೋವನಕೊಪ್ಪ ಕೆ.ಎಸ್	Govanakoppa.K.S	140000	105000	85000	175000	235000	800	1200
16A	ಗೋವನಕೊಪ್ಪ ಕೆ.ಎಸ್ ದಿಂದ ದಾಸನಾಳ ಗ್ರಾಮದ ರಸ್ತೆ ಅಡು ಬಾಡು ಸರ್ವೆ ಸಂಬರಗಳು 267,270,271,272,273,274,258,2 59,266,176,257,258,177,178,179 ,183,187,185	Govanakoppa.K.S to Dasanal Road side R.S.No 267,270,271,272,273,274,258 ,259,266,176,257,258,177,17 8,179,183,187,185	145000	105000	85000	180000	235000	-	-
17	ಗೊರಗುದ್ದಿ	Goraguddi	150000	100000	70000	160000	210000	800	1200
18	ಚಚಡಿ	Chachadi	160000	105000	85000	160000	210000	800	1200
18A	ರಾಜ್ಯಹೆಡ್ಲೈಂಗೆ ಸರ್ವೆ ಸಂಬರಗಳು 132,315,316,317,318,320, 321,322,323,324,325,326, 327,114,113,112,111,110, 109,108,107,104,115,119,127	State Highway Survey Numbers 132,315,316,317,318,320, 321,322,323,324,325,326,327,11 4,113,112,111,110,109,108,107, 104,115,119,127	185000	115000	95000	180000	240000	-	-
18B	ಚಚಡಿ ಏನ್ ಶೇಷ್ಠಿ ಸರ್ವೆ ಸಂಬರಗಳು 327/3, 110/2	Chachadi NA Land Sy.No.327/3, 110/2	-	-	-	-	-	-	1200
19	ಚಿಕ್ಕಬೂದನೂರ	Chikkabudanur	135000	95000	80000	135000	180000	800	1200

  
 ಉಪ ಸೋಂಪಣಾಧಿಕಾರಿ  
 ಮುರಗೋಡ

19A	ಚಿಕ್ಕಬೂದನೂರ ದಿಂದ ಚಚಡಿ ಗ್ರಾಮದ ರಸ್ತೆ ಆಹು ಬಾಹು ಸರ್ವೆ ಸಂಬರಗಲು 60,44,45,42,41, 40,27,26,25	Chikkabudanur to Chachadi Road side R.S.No 60,44,45,42,41,40,27, 26, 25	130000	95000	75000	130000	175000	-	-
20	ಚಿಕ್ಕೊಪ್ಪ	Chikkoppa	195000	155000	100000	215000	280000	800	1200
21	ಜಂಗಮಬೂದಗಟ್ಟಿ	Jangamabudagatti	115000	85000	60000	110000	145000	800	1200
22	ಜಾಲಿಕಟ್ಟಿ	Jalikatti	205000	145000	80000	305000	405000	800	1200
23	ತಲ್ಲೂರ	Tallur	190000	145000	80000	190000	250000	800	1200
23A	ತಲ್ಲೂರ ಏನ್ ಶೇಷ್ಠಿ ಸರ್ವೆ ಸಂಬರಗಲು 301/0,3/1,311	Tallur NA Land Sy.No. 301/A,3/1B, 311	-	-	-	-	-	-	1200
23B	ತಲ್ಲೂರ ದಿಂದ ಜೀವಾಪೂರ ಗ್ರಾಮದ ರಸ್ತೆ ಆಹು ಬಾಹು ಸರ್ವೆ ಸಂಬರಗಲು 168,169,170,171,172,192,196,197,198,199,143,142,141,140	Tallur to Jeevapur Road side R.S.No 168,169,170,171,172, 192,196,197,198,199, 143,142,141,140	200000	150000	85000	200000	265000	-	-
24	ಜೀವಾಪೂರ	Jeevapur	195000	145000	80000	215000	280000	800	1200
25	ತಡಸಲೂರ	Thadaslur	150000	105000	80000	145000	195000	800	1200
25A	ರಾಜ್ಯಹೆಡ್ಲಾಗಿ ಸರ್ವೆ ಸಂಬರಗಲು 186,187,188,189	State Highway Survey Numbers 186,187,188,189	195000	140000	100000	195000	255000	-	-
26	ತಾವಲಗೇರಿ	Tavalageri	150000	105000	80000	165000	220000	800	1200
26A	ರಾಜ್ಯಹೆಡ್ಲಾಗಿ ಸರ್ವೆ ಸಂಬರಗಲು 59,60,61,65,62,64,63,70, 75,72,73,76	State Highway Survey Numbers 59,60,61,65,62,64,63,70,75,7 2,73,76	190000	135000	100000	210000	275000	-	-
27	ದಾಸನಾಳ	Dasanal	130000	90000	70000	125000	165000	800	1200
28	ದುಂಡನಕೊಪ್ಪ	Dundanakoppa	135000	100000	60000	150000	200000	800	1200
29	ನುಗ್ಗಾನಟ್ಟಿ	Nugganatti	170000	125000	80000	180000	240000	800	1200


  
 ಉಪ ನಿರೀಂದಿಸಾಧಿಕಾರಿ  
 ಮುರಗೋಡ

29A	ಸುಗ್ಗಾನ್ಯ ದಿಂದ ಆಲದಕಟ್ಟೆ.ಎಮ್ ಗ್ರಾಮದ ರಸ್ತೆ ಆದ ಬಾಹು ಸರ್ವೆ ಸಂಬರಗಳು 22,197,198,192,191,198/ಎ,107/ 3,107/4,107/5,107/6, 107/7,107/8,107/9,107/10	Nugganatti to Aladakatti.K.M Road side R.S.No 22,197,198,192,191,198,107/ 3,107/4,107/5,107/6,107/7,10 7/8,107/9,107/10	150000	110000	70000	160000	210000	-	-
30	ಬಸರಗಿ.ಕೆ.ಎಮ್	Basaragi.K.M	120000	100000	75000	150000	200000	800	1200
31	ಬುದಿಗೊಪ್ಪ	Budigoppa	155000	120000	80000	185000	245000	800	1200
31A	ರಾಜ್ಯಹದ್ದಾರಿಗೆ ಸರ್ವೆ ಸಂಬರಗಳು 71,73,74,77,78,79, 80,89,90,91,53,52, 169,170,171,175	State Highway Survey Numbers 71,73,74,77,78,79,80, 89,90, 91,53,52, 169,170,171, 175	195000	150000	100000	230000	305000	-	-
32	ಬೆನಕಟ್ಟೆ	Benakatti	135000	120000	75000	160000	210000	800	1200
33	ಮದ್ದೂರ	Madlur	230000	210000	135000	275000	365000	800	1200
34	ಮರಕುಂಬಿ	Marakumbi	290000	210000	140000	305000	380000	800	1200
34A	ಮರಕುಂಬಿ ಐನ್ ಕೇಸ್ ಸರ್ವೆ ಸಂಬರಗಳು 109/1,20,180	Marakumbi NA Land Sy.No. 109/1,20,180	-	-	-	-	-	-	1200
34B	ಕೆ.ಎಚ್.ಬಿ	K.H.B	-	-	-	-	-	-	2000
35	ಮಲಗಲಿ	Malagali	115000	90000	65000	135000	175000	800	1200
36	ಮಾಡಮಗೇರಿ	Madamageri	140000	115000	75000	175000	235000	800	1200
37	ಮುಗಲಿಹಾಳ	Mugalihah	155000	120000	80000	160000	210000	800	1200
37A	ಮುಗಲಿಹಾಳ ದಿಂದ ದಾಸನಾಳ ಗ್ರಾಮದ ರಸ್ತೆ ಆದ ಬಾಹು ಸರ್ವೆ ಸಂಬರಗಳು 1,2,3,4,407,403,402,392, 391,390,389,388	Mugalihah to Dasanal Road side R.S.No 1,2,3,4,407,403,402,392,391, 390,389,388	170000	130000	90000	175000	230000	-	-
38	ಮುತವಾಡ	Muthawad	170000	155000	105000	215000	285000	800	1200


  
 ಉಪ ನಿರೀಕ್ಷಕಾಧಿಕಾರಿ  
 ಮುರಗೋಡ




38A	ಮುತಾವಾಡ ದಿಂದ ಇಂಚಲ ಗ್ರಾಮದ ರಸ್ತೆ ಆಹು ಬಾಹು ಸರ್ವೆ ಸಂಬರಗಳು 1,2,134,9,133,132,4,130,129, 127,7,128,126,	Muthawad to Inchal Road side R.S.No 1,2,3,4,5,6,7,134,9,133,132, 130,129,127,7,128,126,	150000	135000	90000	190000	250000	-	-
39	ಮುರಗೋಡ	Muragod	195000	150000	100000	215000	285000	800	1200
39A	ಮುರಗೋಡ ದಿನ್ ಶೇಷಿ ಸರ್ವೆ ಸಂಬರಗಳು 571,566/2,549/4,572/3, 572/1, 572/2,593,566/4, 566/11, 566/10,566/9, 566/8,566/3,362, 166/3	Muragod NA Land Sy.No.571,566/2,549/4, 572/3,572/1, 572/2,593, 566/4,566/11,566/10,566/9, 566/8,566/3,362, 166/3	-	-	-	-	-	-	1300
39B	ಮುರಗೋಡ ದಿಂದ ತಲ್ಲೂರ ಗ್ರಾಮದ ರಸ್ತೆ ಆಹು ಬಾಹು ಸರ್ವೆ ಸಂಬರಗಳು 22,21,19,20,18,17,16,14,13, 12,11,10,8,9,7,6,4,5,2,320	Muragod to Tallur Road side R.S.No 22,21,19,20,18,17,16, 14, 13,12,11,10,8,9,7,6,4,5,2,320	200000	150000	100000	215000	290000	-	-
39C	ಪೇಟೆ ಓರೆ, ಬಸ ಸ್ಟಾಂಡ್, ಹೊಸ ಬಡಾವಣೆ, ರೇಣುಕಾಚಾರ್ಯ ನಗರ, ಮಹಾಂತೇಶ ನಗರ	Market Area, Bus stans, New Area, Renukacharya nagar, Mahantesh Nagar	-	-	-	-	-	-	1500
39D	ಕವಲ ಪೇಟೆ, ಹೊಸ ಪೇಟೆ, ಹೊರಟ್ಟಿ ಓರೆ, ಗ್ರಾಮ ದೇವತೆ ಓರೆ, ಜನತಾ ಓರೆ, ಕಸಬಾ ಓರೆ, ರಂಗಾರಿ ಓರೆ, ಅಂಬೇಡ್ಕರ ನಗರ	Kaval Pete, New Market, Horatti Oni, Gram Devte Oni, Janata Oni, Kasaba Oni, Rangari Oni, Ambedkar Nagar	-	-	-	-	-	1300	-
40	ಮೆಳ್ಳಿಕೇರಿ	Mellikeri	135000	90000	70000	105000	195000	800	1200
41	ಯರಗಟ್ಟಿ	Yaragatti	210000	160000	115000	355000	470000	1200	1500
41A	ರಾಜ್ಯಹೆಡ್ಲಾಂಗೆ ಸರ್ವೆ ಸಂಬರಗಳು 2,4,5,6,7,11/ಅ,11/ಬ,12,13, 14,15,16,17,18,19,20,217, 218,219,220,221,223,225, 226,227,418,420,421, 422,424,425,426,427,428, 429,430,	State Highway Survey Numbers 2,4,5,6,7,11/A, 11/B,12,13, 14,15,16,17,18,19,20, 217, 218,219,220,221,223,225, 226,227,418,420,421, 422,424,425,426,427, 428, 429,430,	290000	225000	160000	335000	615000	-	-

  
 ಉಪ ನಿರ್ದೇಶಕರ ಕಛೇರಿ  
 ಮುರಗೋಡ

41B	ಯರಗಟ್ಟ ದಿನ ಶೇಷ ಸರ್ವೆ ಸಂಬರಗಳು 69,52,762,219/4,430/4, 225/1,21/1,430/7,430/8, 431/1, 438/15,217/2,216, 430/6,217/3,227/13, 420/3,227/4,13	Yaragatti NA Land Sy.Numbers 69,52,762, 219/4,430/4,225/1, 21/1,430/7,430/8, 431/1430/15,217/ 2,216, 430/6,217/3,227/13, 420/3,227/4,13	-	-	-	-	-	-	1500	
41C	ಕೆ.ಎಚ್.ಬಿ	K.H.B	-	-	-	-	-	-	-	1800
41D	ಮಹಾಂತೇಶ ನಗರ, ವಿವೇಕಾನಂದ ನಗರ, ಶಿಕ್ಷಕರ ಕಾಲೋನಿ	Mahantesh Nagar, Vivekanad Nagar, Teachers Colony	-	-	-	-	-	-	-	2000
41E	ಮಿಕಲಿ ಓಣಿ, ಜನತಾ ಓಣಿ, ದೇವರದ್ದಿ ಓಣಿ, ಒಂಟಿ ಓಣಿ, ಬಸವ್ವಂದಿ, ಕಂಗೊಣ್ಣವರ ಓಣಿ, ಕೊಂಡವಾಡ ಮದ್ದಿ	Mikali Oni, Janata Oni,Devreddi Oni,Wantl Oni, Bus stand, Kargonnavar Oni, Kondawad maddi	-	-	-	-	-	1800	-	
42	ಯರಝರ್ವಿ	Yarazarvi	140000	105000	75000	165000	215000	800	1200	
42A	ಯರಝರ್ವಿ ದಿಂದ ಮಳಗಲಿ ಗ್ರಾಮದ ರಸ್ತೆ ಅಡು ಜಾಜು ಸರ್ವೆ ಸಂಬರಗಳು 661,660,659,657,401,385, 386,389,390,391,392,381, 380,393,402,652	Yarazarvi to Malagali Road side R.S.No 661,660,659,657,401,385,386 389,390,391,392,381,380,39 3,402,652	155000	115000	80000	180000	240000	-	-	
43	ಯರಗಣ್ಣಿ	Yaraganvi	165000	125000	85000	295000	390000	800	1200	
43A	ರಾಜ್ಯಹೆಡ್ಲಾರಿಗೆ ಸರ್ವೆ ಸಂಬರಗಳು 145,146,147/1,147/2,148,149	State Highway Survey Numbers 145,146,147/1,147/2, 148,149	235000	180000	125000	350000	465000	800	1200	
43B	ಯರಗಣ್ಣಿ ದಿನ ಶೇಷ ಸರ್ವೆ ಸಂಬರಗಳು 56,147/3/0,147/3ಇ,147/3ಃ,147/ 3ಎ,147/3ಆ,149/3,63/7ಇ,146/1, 147/2,141,49,327/5	Yaraganvi NA Land Sy.No.56,147/3/A,147/3E,147 /3B,147/3K,147/3D,149/3,63/ 7k,146/1,147/2,141, 49,327/5	-	-	-	-	-	-	1200	
44	ರುದ್ರಾಪುರ	Rudrapur	165000	135000	80000	190000	250000	800	1200	
44A	ರುದ್ರಾಪುರ ದಿನ ಶೇಷ ಜ್ಯಾಗಾ	Rudrapur NA Land Sy.No.01,02	-	-	-	-	-	-	1200	
45	ರೈನಾಪುರ	Rainapur	230000	185000	135000	335000	440000	800	1200	

  
 ಸಹಾಯಕ ಕಾರ್ಯದರ್ಶಿ  
 ಕರ್ನಾಟಕ ರಾಜ್ಯಪತ್ರ

45A	ರೈನಾಪುರ ಬಿನ್ ಶೇಷಿ ಸರ್ವೆ ಸಂಬರಗಳು/437/3,622/9, 473/6,455/2,258	Rainapur NA Land Sy.No. 437/3,622/9,473/6, 455/2,258	-	-	-	-	-	-	1300
45B	ರಾಜ್ಯಹೆಡ್ಲಾಂಗೆ ಸರ್ವೆ ಸಂಬರಗಳು 356,360,361,364,365,367, 369,370,371,372,375,376, 445,448,449,450,451,454, 455,457,458,459,460,461, 462,464,465,466,467	State Highway Survey Numbers 356,360,361,364,365, 367, 369,370,371,372,375, 376, 445,448,449,450,451, 454, 455,457,458,459,460, 461, 462,464,465,466,467	290000	235000	170000	345000	455000	-	-
46	ಶಿವಾಪುರ	Shivapur	125000	90000	70000	125000	165000	800	1200
47	ಶ್ರೀರಂಗಪುರ	Srirangapur	205000	170000	120000	230000	305000	800	1200
48	ಸತ್ತಿಗೇರಿ	Sattigeri	140000	105000	75000	150000	200000	800	1200
48A	ಸತ್ತಿಗೇರಿ ಬಿನ್ ಶೇಷಿ ಸರ್ವೆ ಸಂಬರಗಳು 562/9,616/8,620/4,818,825	Sattigeri NA Land Sy.No. 562/9,616/8, 620/4,818, 825	-	-	-	-	-	-	1200
48B	ಸತ್ತಿಗೇರಿ ದಿಂದ ಯರಗಟ್ಟಿ ಗ್ರಾಮದ ರಸ್ತೆ ಅಡು ಜಾಜಿ ಸರ್ವೆ ಸಂಬರಗಳು 562,566,567,576, 577,564,563	Sattigeri to Yaragatti Road side R.S.No 562,566,567,576,577, 564,563	170000	130000	85000	165000	220000	-	-
49	ಸುಬ್ಬಾಪುರ	Subbapur	110000	90000	65000	135000	175000	800	1200
50	ಸೊಪ್ಪಡ್ಲ	Soppadla	155000	105000	90000	195000	260000	800	1200
50A	ರಾಜ್ಯಹೆಡ್ಲಾಂಗೆ ಸರ್ವೆ ಸಂಬರಗಳು 700,701,702,707,709,710, 711,712,651,652,2,3,4,16, 17,18,28,29,31,34,35,36,37	State Highway Survey Numbers 700,701,702,707,709,710, 711,712,651,652,2,3,4,16, 17,18,28,29,31,34,35, 36,37	210000	140000	120000	265000	355000	-	-
51	ಸೋಮಾಪುರ	Somapur	125000	105000	70000	145000	190000	800	1200
52	ಹಲಕಿ	Halaki	165000	115000	85000	160000	210000	800	1200
52A	ರಾಜ್ಯಹೆಡ್ಲಾಂಗೆ ಸರ್ವೆ ಸಂಬರಗಳು 115,116,117,94,96,97,271, 274,275,276,277,280, 299,1,2,3,4,5,7,8,10	State Highway Survey Numbers 115,116,117,94,96,97,271, 274,275,276,277,280,299, 1,2,3,4,5,7,8,10	175000	125000	90000	170000	225000	-	-
53	ಹಾರುಗೊಪ್ಪ	Harugoppa	150000	100000	75000	160000	210000	800	1200

  
 ಉಪ ನಿರೀಕ್ಷಕರ ಕಛೇರಿ  
 ಹಾರುಗೊಪ್ಪ

53A	ಹಾರುಗೊಪ್ಪ ದಿಂದ ಗೊಂತಮಾರ ಗ್ರಾಮದ ರಸ್ತೆ ಆಡು ಬಾಡು ಪರ್ವೆ ನಂಬರಗಳು 341,342,396,397,343,370, 344,369,368,357,358,355, 354,353,351,350,347,348	Harugoppa to Gontamar Road side R.S.No 341,342,396,397,343,370, 344,369,368,357,358,355, 354,353,351,350,347,348.	165000	110000	85000	175000	230000	-	-
54	ಹಿರೇಕೊಪ್ಪ	Hirekoppa	175000	135000	85000	190000	255000	800	1200
54A	ಹಿರೇಕೊಪ್ಪ ದಿನ್ ಶೆಟ್ಟಿ ಪರ್ವೆ ನಂಬರಗಳು 39/1a,39/1b,39/2,40/1	Hirekoppa NA Land Sy.No. 39/1A,39/1B,39/2,40/1	-	-	-	-	-	-	1200
55	ಹಿರೇಬೂದನೂರ	Hirebudanur	175000	125000	90000	175000	230000	800	1200
56	ಹೊಸೂರ	Hosur	200000	125000	110000	235000	310000	800	1200
56A	ಹೊಸೂರ ದಿನ್ ಶೆಟ್ಟಿ ಪರ್ವೆ ನಂಬರಗಳು 350/1,240/6,484/1,484/2, 399/1,508/3,508/4	Hosur NA Land Sy.No.350/1,240/6,484/1, 484/2, 349/1,508/3,508/4	-	-	-	-	-	-	1200
56B	ಹೊಸೂರ ದಿಂದ ಸೊಗಲ ಗ್ರಾಮದ ರಸ್ತೆ ಆಡು ಬಾಡು ಪರ್ವೆ ನಂಬರಗಳು 23,30,31,34,36,37,38,44, 55,56,57,59,61,62,63, 64,65,66,1016,1017,1021, 1022,1027,1028,1029,1035, 1034,1056,105,1058,1060	Hosur to Sogal Road side R.S.No 23,30,31,34,36,37,38,44,55, 56,57,59,61,62,63,64,65,66, 1016,1017,1021,1022,1027, 1028,1029,1035,1034,1056, 1057,1058,1060	220000	140000	120000	260000	340000	-	-



ಉಪನೋಂದಣಾಧಿಕಾರಿ, ಮುರಗೋಡ  
ಕಾರ್ಯದರ್ಶಿ ಮೌಲ್ಯ ಮಾಪನ ಸಮಿತಿ  
ಮುರಗೋಡ ತಾ|| ಸವದತ್ತಿ



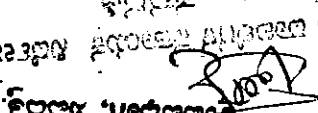





ಉಪನೋಂದಣಿ ಅಧಿಕಾರಿಗಳು  
ಬೆಳಗಾವಿ

PRNO  
377

ಕಾರ್ಯದರ್ಶಿ  
ಕೆಂಪು ಮಲ್ಟಿಮೀಡಿಯಾ ಸಮಿತಿ  
ಬೆಂಗಳೂರು.

ಶ್ರೀಮತಿ ಜಯಶರಣಿ ಅಮ್ಮ

6	<p>ಶ್ರೀ ಸಿ.ಬಿ.ಕುಲಕರ್ಣಿ, ಸಲಹೆಗಾರರು ಮತ್ತು ಸದಸ್ಯರು, ಸದರಿ ಅಲೋಕ ಸಂಸ್ಥೆಗಳ ಮೇಲ್ವಿಚಾರಣಾ ಉಪಸಮಿತಿ.</p>	<p>Engr. C. V. KULKARNI</p> 
5	<p>ಮಾನ್ಯ ಸಹಾಯಕ ನಿರ್ದೇಶಕರು ಕೆ.ಎ.ಇ.ಎಂ. ಮತ್ತು ಸದಸ್ಯರು ಸದರಿ ಅಲೋಕ ಸಂಸ್ಥೆಗಳ ಮೇಲ್ವಿಚಾರಣಾ ಉಪಸಮಿತಿ.</p>	<p>ಸಹಾಯಕ ಕೆ.ಎ.ಇ.ಎಂ. ನಿರ್ದೇಶಕರು</p> 
4	<p>ಮಾನ್ಯ ಭೂಮಿ ಸಹಾಯಕ ನಿರ್ದೇಶಕರು ಮತ್ತು ಸದಸ್ಯರು, ಸದರಿ ಅಲೋಕ ಸಂಸ್ಥೆಗಳ ಮೇಲ್ವಿಚಾರಣಾ ಉಪಸಮಿತಿ.</p>	<p>ಭೂಮಿ ಸಹಾಯಕ ನಿರ್ದೇಶಕರು</p> 
3	<p>ಮಾನ್ಯ ಸಹಾಯಕ ಕಾರ್ಯ ನಿರ್ವಾಹಕ ಅಧ್ಯಯಂತರು, ಲೋಕೋಪಯೋಗಿ ಇಲಾಖೆ, ಮತ್ತು ಸದಸ್ಯರು ಸದರಿ ಅಲೋಕ ಸಂಸ್ಥೆಗಳ ಮೇಲ್ವಿಚಾರಣಾ ಉಪಸಮಿತಿ.</p>	<p>ಸಹಾಯಕ ಕಾರ್ಯ ನಿರ್ವಾಹಕ ಅಧ್ಯಯಂತರು ಲೋ. ಉ. ಮತ್ತು ಒ. ಸ. ಸಿ. ಇಲಾಖೆ</p> 
2	<p>ಉಪ ನಿರೀಕ್ಷಾಧಿಕಾರಿಗಳು ಮತ್ತು ಸದಸ್ಯ ಕಾರ್ಯದರ್ಶಿಗಳು ಮುರಗೋಡೆ ಸದರಿ ಅಲೋಕ ಸಂಸ್ಥೆಗಳ ಮೇಲ್ವಿಚಾರಣಾ ಉಪ ಸಮಿತಿ.</p>	<p>ಮುರಗೋಡೆ</p> 
1	<p>ಮಾನ್ಯ ತಹಶೀಲ್ದಾರರು ಮತ್ತು ಅಧ್ಯಕ್ಷರು ಸದರಿ ಅಲೋಕ ಸಂಸ್ಥೆಗಳ ಮೇಲ್ವಿಚಾರಣಾ ಉಪಸಮಿತಿ.</p>	<p>ತಹಶೀಲ್ದಾರರು ಸದರಿ</p> 

ಸಭೆಗೆ ಉಪಸ್ಥಿತ ಸದಸ್ಯರು: