

ಕರ್ನಾಟಕ ಸರ್ಕಾರ
ನೋಂದಣಿ ಮತ್ತು ಮುದ್ರಾಂಕ ಇಲಾಖೆ

2018-19ನೇ ಸಾಲಿನ ಖಾನಾಪೂರ ಉಪನೋಂದಣಿ ಕಚೇರಿ ವ್ಯಾಪ್ತಿಯ ಪಟ್ಟಣ/ಗ್ರಾಮಗಳ
ಮಾರುಕಟ್ಟೆ ಮೌಲ್ಯಗಳ ಮಾರ್ಗಸೂಚಿ ದರ ಪಟ್ಟಿ
ದಿನಾಂಕ: 01-01-2019ಂದ ಜಾರಿಗೆ

ಉಪನೋಂದಣಿ ಕಚೇರಿ,
ಮಿನಿ ವಿಧಾನಸೌಧ, ಖಾನಾಪೂರ-591302, ಜಿಲ್ಲಾ: ಬೆಳಗಾವಿ
sr.khanapur@karnataka.gov.in, 0- 08336-222750

0501

299

- REFERENCE:
- 1) STATUTORY HIGH WAY.
 - 2) STATE HIGH WAY.
 - 3) MAJOR DISTRICT ROADS.
 - 4) OTHER DISTRICT ROADS.
 - 5) OTHER ROADS.
 - 6) TRAVELLERS' RESTAURANTS.
 - 7) BANQUET & ORGANS.
 - 8) ALL WORKS COLLECTOR.
 - 9) L.I. STATIONS COLLECTOR.
 - 10) RAILWAY PLANNING CENTRES.
 - 11) BARRACKS AND HALLS.
 - 12) WORKSHOPS.



No.	TALEUK	Area in Sq. Miles	POPULATION	NO. OF VILLAGES
1	KHANDPUR	1740-00	1,50,000	231

**MAP OF
KHANDPUR TALUK**

SCALE: 1 INCH = 2.5 MILES

ASSISTANT ENGINEER
KHANDPUR
EXECUTIVE ENGINEER
GENERAL ALPHONSIA, BIRGUM

ನೋಡು ಮತ್ತು ಅಳವಡು, ನವೆಂಬರ್ 27, 2017

I ೧೨೫ - ೬೨೨

0502

2018-19 ನೇ ಸಾಲಿನ ಖಾನಾಪುರ ಉಪ ನೋಂದಣಿ ಕಛೇರಿ ವ್ಯಾಪ್ತಿಯ ಕೃಷಿ ಜಮೀನುಗಳ ಹಾಗೂ ನಿವೇಶನದ ಸ್ಥಿರಾಸ್ತಿಗಳ ಪರಿಷ್ಕೃತ ಅಂದಾಜು ಸರಾಸರಿ ಮಾರ್ಗಸೂಚಿ ದರಪಟ್ಟಿ

Proposed Guideline Values for the period 2018-19 of Agricultural Land & Open sites situated within the limit of Sub Registrar office, Khanapur

ಕ್ರ. ಸಂ Sl. No.	ಗ್ರಾಮದ/ ಪ್ರದೇಶ/ ರಸ್ತೆಯ ಹೆಸರು	Village/Area/ Road Name	ಖುಷ್ಕಿ /Khuski		ತರಿ /Wet	ಭಾಗಾಯ್ತು /Bhagyat	ಸ್ಥಳೀಯ ಸಂಸ್ಥೆ /ಗ್ರಾಮಲಾಠಿ ವ್ಯಾಪ್ತಿಗೆ ಬರುವ ವಸತಿ ನಿವೇಶನಗಳು	ಸಕ್ಷಮ ಪ್ರಾಧಿಕಾರದಿಂದ ಅನುಮೋದಿತ ಲೇಔಟ್‌ನ ವಸತಿ ನಿವೇಶನಗಳು
			ಎರಿ/Yari	ಮಸಾರಿ /Masari				
			ಎಕರೆಗೆ ರೂ. ಗಳಲ್ಲಿ	ಎಕರೆಗೆ ರೂ. ಗಳಲ್ಲಿ	ಎಕರೆಗೆ ರೂ. ಗಳಲ್ಲಿ	ಎಕರೆಗೆ ರೂ. ಗಳಲ್ಲಿ	ಪ್ರತಿ ಚ.ಮೀಗೆ ರೂ.ಗಳಲ್ಲಿ	ಪ್ರತಿ ಚ.ಮೀಗೆ ರೂ.ಗಳಲ್ಲಿ
			Per Acer Rupees	Per Acer Rupees	Per Acer Rupees	Per Acer Rupees	Per SQ Mtrs Rupees	Per SQ Mtrs Rupees
1	2	3	4	5	6	7	8	9

ಖಾನಾಪುರ ಹೋಬಳಿ :

1	ಅಲ್ಲೇಹೊಳೆ	Allehol	130000	100000	145000	230000	800	1200
2	ಅವರೊಳ್ಳಿ	Avarolli	180000	115000	205000	270000	900	1300
3	ಅಸೋಗಾ	Asoga	215000	155000	305000	490000	900	1300
4	ಅಸೋಗಾ ಎನ್.ಎ	Asoga N A						1500
5	ಇಟಗಿ	Itagi	230000	120000	345000	520000	1600	
6	ಇಟಗಿ ವಸತಿ ಎನ್.ಎ 66/1,90	Itagi Residential N A						2000
7	ಉಚವಡೆ	Uchawade	160000	105000	195000	260000	800	1200
8	ಉಚವಡೆ ರಾಜ್ಯ ಹೆದ್ದಾರಿ ಜಾಂಬೋಟಿ ರಬಕವಿ ಶ.ರಿ.ಸ.ನಂ.96,97,85,98,99,103,105,106,113,114,117,118,119,116,115,124,125,126,127,128	Uchawade S H Jamboti to Rabkavi R S No,96,97,85,98,99,103,105,106,113,114,117,118,119,116,115,124,125,126,127,128				325000		

ಸ್ಥಿರಾಸ್ತಿ ಮಾರ್ಗದರ್ಶಿ ಮಂಡಳಿ, ಕಾನೂನು
ಉಪ ಸಮಿತಿ ಖಾನಾಪುರ


0503

9	ಉಚವಡೆ ಕೈಗಾರಿಕಾ ಎನ್.ಎ 137, 100/2	Uchawade Industrial N A 137, 100/2						1200
10	ಕಗ್ಗಣಗಿ	Kagganagi	145000	100000	210000	245000	800	1200
11	ಕಡತನ ಬಾಗೇವಾಡಿ	Kadatan Bagewadi	220000	150000	240000	360000	1100	1400
12	ಕರಂಬಳ	Karambal	190000	160000	250000	375000	1400	
13	ಕರಂಬಳ ರಾಷ್ಟ್ರೀಯ ಹೆದ್ದಾರಿ NH4(a) SNO.14,17,18,19,21,23,24,25, 26,28,29,30,31,33,34,36,45,46,4 6,47,106,105&107.35,	Karambal NH4(a) SNO.14,17,18,19,21,23,24,25,2 6,28,29,30,31,33,34,36,45,46,4 7,106,105&107.35,				570000		
14	ಕರಂಬಳ ರಾಜ್ಯ ಹೆದ್ದಾರಿ SH SNo.35,36,37,38,10,9,6,5,30, 31,32,11,12,7,8,14,15,16,17,1 8,19,20, 116,117,118,	Karambal State Highway SH SNo.35,36,37,38,10,9,6,5,30,31 ,32,11,12,7,8,14,15,16,17,18,19 ,20, 116,117,118,				490000		
15	ಕರಂಬಳ ವಸತಿ ಎನ್.ಎ. 35/1, 35/3, 29/2	Karambal Residential N A 35/1, 35/3, 29/2						1800
16	ಕರವಿನಕೊಪ್ಪ	Karvinkoppa	140000	105000	150000	210000	800	1200
17	ಕಸಬಾ ನಂದಗಡ	Kasaba Nandgad	225000	160000	250000	355000	1400	1800
18	ಕಸಬಾ ನಂದಗಡ ರಾಜ್ಯ ಹೆದ್ದಾರಿ SH SNo.71,72,73,74,75,76,84,85,8 86,87,151,152,153,154,155,156, 171,172	Kasaba Nandgad SH SNo.71,72,73,74,75,76,84,85,8 6,87,151,152,153,154,155,156, 171,172				430000		
19	ಕಾಮಸಿನಕೊಪ್ಪ	Kamsinkoppa	145000	105000	180000	330000	900	1300
20	ಕಾರಲಗಾ	Karalaga	165000	125000	220000	345000	900	1300
21	ಕುಪ್ಪಟಗೇರಿ	Kuppatageri	225000	160000	270000	520000	1700	
22	ಕುಪ್ಪಟಗೇರಿ ಎಸ್.ಎಚ್.ರಿ.ಸ.ನಂ.22,23,24,39,38,3 6,31,32,35,41,40,20,21,18	Kuppatageri S H R S No 22,23,24,39,38,36,31,32,35,41,40,20 ,21,18				670000		

ಸ್ಥಳೀಯ ಮಾರುಕಟ್ಟೆ ಮೌಲ್ಯಮಾಪನ


0504

23	ಕುಪ್ಪಟಗೇರಿ ಕೈಗಾರಿಕಾ ಎನ್.ಎ	Kuppatageri Industrial N A						2100
24	ಕೊಡಚವಾಡ	Kodachwad	200000	140000	225000	370000	800	1200
25	ಕೌಂದಲ	Koundal	145000	110000	170000	205000	800	1200
26	ಕೌಂದಲ ರಾಜ್ಯ ಪೆದ್ದಾರಿ SH SNo.8,10,11,16,17,18,58,59,3 2,33,44,45,46,47,48,54,57,60,15, 15,14,13,12,1,4,5,6,7,	Koundal SH SNo.8,10,11,16,17,18,58,59,32, 33,44,45,46,47,48,54,57,60,15, 14,13,12,1,4,5,6,7,				260000		
27	ಖಾನಾಪುರ	Khanapur	455000	325000	650000	845000	3500	
28	ಖಾನಾಪುರ ವಸತಿ ಬೀನ್ ಶೇತ್ರಿ 166,125/4,104/2B,121/4,105 /6,105/1	Khanapur Residential N A 166,125/4,104/2B,121/4,105/6, 105/1						4500
29	ಕುಪ್ಪಟಗೇರಿ ಭಾಗಕ್ಕೆ ಹೊಂದಿಕೊಂಡ ಖಾನಾಪುರ ಸರ್ವೆ ನಂಬರಗಳು R.S.No. 108,109,110,111,112,114,115, 116,129,130,131,132, 136,137,138,145,146,147,148, 140.	Kuppatageri Adjoining to Khanapur R S No 108,109,110,111,112,114,115,1 16,129,130,131,132, 136,137,138,145,146,147,148,1 40.				1015000		
30	ಹಲಕರ್ಗೆ ಭಾಗಕ್ಕೆ ಹೊಂದಿಕೊಂಡ ಖಾನಾಪುರ ಸರ್ವೆ ನಂಬರಗಳು R.S.No. 2,3,4,12,13,14,15,16.67,69,71 ,73,	ಹಲಕರ್ಗೆ ಭಾಗಕ್ಕೆ ಹೊಂದಿಕೊಂಡ ಖಾನಾಪುರ ಸರ್ವೆ ನಂಬರಗಳು R.S.No. 2,3,4,12,13,14,15,16.67,69,71,7 3,				1015000		


 ಸ್ವರಾಸ್ತ್ರಿ ಮಾರುಕಟ್ಟೆ ಮೌಲ್ಯಮಾಪನ
 ಉಪ ಸಮಿತಿ ಖಾನಾಪುರ


0505

31	ಮನಸಾಪೂರ ಭಾಗಕ್ಕೆ ಹೊಂದಿಕೊಂಡ ಖಾನಾಪುರ ಸರ್ವೆ ನಂಬರಗಳು Khanapur Town Panchayat Near (Adjoining Mansapur Village) R.S.No. 8,10,11,12,14,15,17,17,18,23,24,25,26,27,29,30,31,32,28,40,41,	ಮನಸಾಪೂರ ಭಾಗಕ್ಕೆ ಹೊಂದಿಕೊಂಡ ಖಾನಾಪುರ ಸರ್ವೆ ನಂಬರಗಳು Khanapur Town Panchayat Near (Adjoining Mansapur Village) R.S.No. 8,10,11,12,14,15,17,17,18,23,24,25,26,27,29,30,31,32,28,40,41,				1170000		
32	ಬಾಚೋಲಿ ಭಾಗಕ್ಕೆ ಹೊಂದಿಕೊಂಡ ಖಾನಾಪುರ ಸರ್ವೆ ನಂಬರಗಳು ರಿ.ಸ.ನಂ.49,50,51,52,53,54,55,51P,52P,56,57,58,59,60,61,62,63,64,68,	Bacholi Adjoining to Khanapur R S No .49,50,51,52,53,54,55,51P,52P,56,57,58,59,60,61,62,63,64,68,				1170000		
33	ಖಾನಾಪೂರ ರಾಷ್ಟ್ರೀಯ ಹೆದ್ದಾರಿ NH4(a) SNo.63,64,65,69&71.103ಬಿ.103ಲಿ.104/1ಲಿ.41.102ಲಿ.42.101.44.58ಬಿ.99.98.48ಲಿ.97.49ಲಿ.96ಲಿ.49ಲಿ.69ಲಿ.49ಕಿ.51.95ಬಿ.95ಡಿ.53ಇ.95ಕಿ.54ಲಿ.68.55.67ಬಿ.67ಲಿ.56..59..60.61.62	Khanapur NH4(a) SNo.63,64,65,69&71.103ಬಿ.103ಲಿ.104/1ಲಿ.41.102ಲಿ.42.101.44.58ಬಿ.99.98.48ಲಿ.97.49ಲಿ.96ಲಿ.49ಲಿ.69ಲಿ.49ಕಿ.51.95ಬಿ.95ಡಿ.53ಇ.95ಕಿ.54ಲಿ.68.55.67ಬಿ.67ಲಿ.56..59..60.61.62				1170000		


 ಸಿರಾಸಿ ಮಾಜಿ ಕಟ್ಟಿ ಮೌಲ್ಯ ಮಾಪನ
 ಉಪ ನಮಿತಿ ಖಾನಾಪುರ


0506

34	ಖಾನಾಪೂರ ಎಸ್ ಎಚ್-31-ರಿಸ. ನಂ 101,102ಅ,102ಬ. 100,99,30,28,27,36,109,114,113,121 .120,123,122,112, 111,110,24,25,23,26,22,34,37,38,4 3,42,58ಅ,44,45ಬ,45ಕ,36,35,33,3 2	Khanapur S H 31-R S No 101,102ಅ,102ಬ. 100,99,30,28,27,36,109,114,113,121,1 20,123,122,112, 111,110,24,25,23,26,22,34,37,38,43,4 2,58ಅ,44,45ಬ,45ಕ,36,35,33,32				1000000		
35	ಖೈರವಾಡ	Khairwad	150000	120000	180000	250000	900	1300
36	ಗಂಧಿಗವಾಡ	Gandigwad	210000	150000	270000	480000	1400	1800
37	ಗಾಡಿಕೋಪ್ಪ	Gadikoppa	180000	145000	240000	360000	800	1200
38	ಗಾಡಿಕೋಪ್ಪ ಎಸ್ ಎಚ್ 31- ರಿಸ.ನಂ.11,12,13,14,15,21,20,25,29, 28,33,42,48,41,40,39,38,56,55,54, 19,16,6,10	Gadikoppa S H 31- R S No 11,12,13,14,15,21,20,25,29,28,33,42,4 8,41,40,39,38,56,55,54,19,16,6,10				450000		
39	ಚನ್ನೇವಾಡಿ	Channewadi	135000	90000	205000	250000	900	1300
40	ಚಾಪಗಾಂವ	Chapgaon'	190000	130000	210000	330000	1400	
41	ಚಾಪಗಾಂವ ವಸತಿ ಎನ್.ಎ ರಿ ಸ ನಂ 23,22/1+2	Chapgaon Residetial N A R S No 23,22/1+2						1800
42	ಚಿಕದಿನಕೊಪ್ಪ	Chikadinkoppa	180000	120000	240000	360000	1400	1800
43	ಚಿಕ್ಕಮುನವಳ್ಳಿ	Chikkamunavalli	240000	180000	330000	390000	1400	1800
44	ಚಿಕ್ಕಹಟ್ಟಿಹೊಳೆ	Chikkahatiholi	240000	180000	320000	450000	1400	1800
45	ಜಳಗೆ	Jalage	140000	105000	150000	190000	800	1200
46	ಜಿಕ್ಕನೂರ	Jikannor	145000	110000	165000	205000	800	1200
47	ಜಂಜವಾಡ ಕೆ ಎನ್	Junjwad K N	180000	120000	240000	390000	1400	


 ಸ್ಥಿರಾಸ್ತಿ ಮಾರುಕಟ್ಟೆ ಮಂತ್ರಿ, ಬಾಬನ
 ಉಪ ಸಮಿತಿ ಖಾನಾಪೂರ


0507

48	ಜುಂಜವಾಡ ಕೆ ಎನ್ ರಾಜ್ಯ ಹೆದ್ದಾರಿ SH SNo.20,28,29,35,37,38,3940,41,87,88,89,,90.91,92,93,138,139,136,140,141,143,144,145,146,147,139,136,140,141,143,144,145,146,147,	Junjwad K N SH SNo.20,28,29,35,37,38,3940,41,87,88,89,,90.91,92,93,138,139,136,140,141,143,144,145,146,147,				505000		
49	ಜುಂಜವಾಡ ಕೆ ಎನ್ ಎನ್.ಎ ರಿ. ಸ. ನಂ 20/K,76/2	Junjwad K N, N A, R S No, 20/K,76/2						1800
50	ಜೈನಕೊಪ್ಪ	Jainkoppa	130000	105000	150000	190000	800	1200
51	ಜೈನಕೊಪ್ಪ ಎಸ್.ಎಚ್-31- ರಿ.ಸ.ನಂ.46.47.54.52.58.57.55.56.45.	Jainkoppa S H -31- R S No 46.47.54.52.58.57.55.56.45.				235000		
52	ತೋಲಗಿ	Tolagi	150000	105000	180000	315000	900	1300
53	ತೋಪಿನಕಟ್ಟಿ	Toppinakatti	210000	150000	270000	360000	1400	
54	ತೋಪಿನಕಟ್ಟಿ ವಸತಿ ಬಿನ್ ಶೇಷಿ	Toppinakatti Residential N A						1800
55	ದೇವಿನಕೊಪ್ಪ	Deminakoppa	126000	100000	145000	240000	800	1200
56	ದೇವಲತ್ತಿ	Devalatti	195000	145000	240000	390000	1100	1500
57	ದೇವಲತ್ತಿ ಎಸ್.ಎಚ್ 31- ರಿ.ಸ.ನಂ.249.250.244.242.240.239.28.282.1.284.283.238.224.223.245.246.247.248.132.131.133.84.132.83.78.79.82.124.5.246.247.248.132.131.133.84.132.83.78.79.82.138.136.135.134.130.124.120.124.12	Devalatti S H -31- R S No 249.250.244.242.240.239.28.282.1.284.283.238.224.223.245.246.247.248.132.131.133.84.132.83.78.79.82.138.136.135.134.130.124.12				490000		
58	ದೊಡ್ಡಹೊಸೂರ	Doddahosur	200000	140000	240000	360000	1100	


ಸ್ವೀಕೃತ ಮಾರುಕಟ್ಟೆ ಮಂತ್ರಿ, ಗಾಂಧಿ

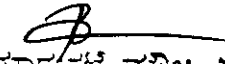
0508

59	ದೊಡ್ಡಹೊಸೂರ.ಎಸ.ಎಚ್ 31-ರಿಸ ನಂ.54.55.2.4.5.6.7.1.57.56. 52.53	Doddahosur S H -31-R S No 54.55.2.4.5.6.7.1.57.56. 52.53				450000		
60	ದೊಡ್ಡಹೊಸೂರ ಬಿನ್ ಶೇತ್ರಿ ರಿ. ಸ. ನಂ 71/2	Doddahosur N A R. S No, 71/2						1600
61	ನಂದಗಡ	Nandgad'	235000	175000	250000	500000	1600	
62	ನಂದಗಡ ವಸತಿ ಬಿನ್ ಶೇತ್ರಿ	Nandgad Residentail N A						2000
63	ನಂದಗಡ ರಾಜ್ಯ ಹೆದ್ದಾರಿ SH SNo. 16,17,18,20,32,38,	Nandgad SH SNo. 16,17,18,20,32,38,				600000		
64	ನಾವಗೆ	Navage'	160000	120000	180000	295000	900	1300
65	ನಿಡಗಲ	Nidgal	135000	100000	185000	260000	800	1200
66	ಡುಕ್ಕರವಾಡಿ	Dukkarwadi	190000	125000	250000	315000	1400	1800
67	ಪಾರಿಶ್ವಾಡ	Parishwad	250000	195000	390000	500000	1400	
68	ಪಾರಿಶ್ವಾಡ ಎಸ.ಎಚ್ 31-- ರಿ.ಸ.ನಂ.68.69.78.77.76.45.32.26.2 5.20.19.5.4.3.6.2.18.7.21.23.38.39. 44.86.85.79.80	Parishwad S H -31-R S No 68.69.78.77.76.45.32.26.25.20.19.5. 4.3.6.2.18.7.21.23.38.39.44.86.85.79 .80				650000		
69	ಪಾರಿಶ್ವಾಡ ವಸತಿ ಬಿನ್ ಶೇತ್ರಿ ರಿ. ಸ. ನಂ 6	Parishwad Residitl N A R. S No 6						1800
70	ಬಂಕಿ ಬಸರೀಕಟ್ಟೆ	Bankibasarikatti	160000	110000	190000	350000	800	1200
71	ಬರಗಾಂವ	Bargaon'	140000	100000	190000	240000	800	
72	ಬರಗಾಂವ ಎಸ.ಎಚ್ 31- ರಿ.ಸ.ನಂ 65	Bargaon S H -31- R S No 65				325000		


ಸ್ವರಾಷ್ಟ್ರಿ ಮಾಹಿತಿ ಕಟ್ಟೆ ಮೌಲ್ಯ, ವಾಪಸು
ಉಪ ನಮಿತಿ ಖಾಸಾಖ್ಯಾತ

0509

73	ಬರಗಾಂವ ಗ್ರಾಮಕ್ಕೆ ತಾಗಿರುವ ಖಾನಾಪೂರ ಬರಗಾಂವ ಮುಖ್ಯ ಬೀದಿ ತಾಗಿರುವ ಬರಗಾಂವ ಗ್ರಾಮದ ರಿ.ಸ.ನಂ-91,92,93,81,80	Bargaon Village Adjoining Khanapaur Bargaon Main Road 91,92,93,81,80				290000		
74	ಬರಗಾಂವ ಬೀನ ಶೇತ್ರಿ ರಿ.ಸ.ನಂ. 93/2,4,5/ N.A.,R.S.No.93/2,4,5	Bargao Residential N.A.,R.S.No.93/2,4,5						1600
75	ಬಲೋಗಾ	Baloga	130000	100000	145000	210000	800	1200
76	ಬಂಡರಗಾಳಿ	Bandargali	130000	100000	145000	195000	800	
77	ಬಂಡರಗಾಳಿ ವಸತಿ ಬಿನ್ ಶೇತ್ರಿ	Bandargali Resideatila N A						1600
78	ಬಂಬರ್ಡಾ	Bambarda	121000	90000	140000	170000	800	1200
79	ಬೀದರಬಾಂವಿ	Bidarbhavi	130000	80000	140000	205000	800	1200
80	ಭುತ್ತೇವಾಡಿ	Bhuttewadi	115000	95000	140000	170000	800	1200
81	ಬೇಕವಾಡ	Bekwad	195000	160000	260000	420000	800	1200
82	ಬೇಕವಾಡ ರಾಜ್ಯ ಹೆದ್ದಾರಿ ರಿ.ಸ.ನಂ. 158,159,153,146,147, 143,144,145,154,155,157	Bekwad S H R S No 158,159,153,146,147, 143,144,145,154,155,157 Survey No adjoining to State Highway				550000		
83	ಬೋಗುರ	Bogur	165000	111000	200000	270000	800	1200
84	ಬೋಗುರ ಗ್ರಾಮಕ್ಕೆ ತಾಗಿರುವ ಬೋಗುರ ಅಂಬಡಗಟ್ಟಿ ಮುಖ್ಯ ಬೀದಿ ಬೋಗುರ ಗ್ರಾಮದ ರಿ.ಸ.ನಂ- 73,68,72,67.	Bogur Village Adjoining Main Road Bogur Ambadagatti Bogur Village R S No 73,68,72,67.				300000		
85	ಮನನಾಪೂರ	Manasapur	260000	165000	325000	455000	1700	


 ಸಿರಾಸಿ ಮಾರುಕಟ್ಟೆ ಮಂತ್ರಿ, ಗಾವನ
 2019


0510

86	ಮನಸಾಪೂರ ಬಿನ್ ಶೇತ್ರಿ ರಿ. ಸ. ನಂ 28/220/1	Masnapur Residential N A R S No 28/220/1						2100
87	ಮುಡೇವಾಡಿ	Muddewadi	165000	130000	195000	260000	1200	
88	ಮುಡೇವಾಡಿ	Muddewadi N A						1400
89	ಯಡೋಗಾ	Yadoga	140000	105000	150000	225000	800	1200
90	ರಾಜವಾಳ	Rajwal	110000	90000	130000	165000	800	1200
91	ರುಮೇವಾಡಿ	Rummewadi	325000	200000	390000	750000	1600	
92	ರುಮೇವಾಡಿ ರಾಷ್ಟೀಯ ಹೆದ್ದಾರಿ NH4(a)SNo.136,17,18o,18s,19s,21, 22,16,19o,14,14o,109,25,37o,37s,3 8,39,40,5,1,34,53,54,56,52,50,55	Rummewadi NH4(a)SNo.136,17,18o,18s,19s,21,22 .16,19o,14,14o,109,25,37o,37s,38,39, 40,5,1,34,53,54,56,52,50,55				1125000		
93	ರುಮೇವಾಡಿ ವಸತಿ ಬಿನ್ ಶೇತ್ರಿ	Rummewadi Residentail N A						2000
94	ಲಕ್ಕೇಬೈಲ	Lakkebail	170000	120000	210000	270000	900	1300
95	ಲೋಕೋಳ್ಳಿ	Lokoli	135000	100000	145000	240000	900	1300
96	ಲೋಕೋಳ್ಳಿ ಎಸ.ಎಚ್.31- ರಿ.ಸ.ನಂ.59,60,61,76,77,78,79,80,5 7,58	Lokolli S H -31- R S No 9,60,61,76,77,78,79,80,57,58				325000		
97	ವಡ್ಡೇಬೈಲ	Vaddebail	145000	105000	165000	240000	900	1300
98	ಶಿವೋಲಿ	Shivolli	135000	100000	140000	165000	800	1200
99	ಸಣ್ಣಹೋಸುರ	Sannahosur	180000	120000	210000	330000	1100	1500
100	ಹಡಲಗೆ	Hadalaga	121000	95000	145000	170000	900	1300
101	ಹತ್ತರಗುಂಜಿ	Hattargunji	180000	150000	245000	595000	1400	
102	ಹತ್ತರಗುಂಜಿ ವಸತಿ ಬಿನ್ ಶೇತ್ರಿ	Hattargunji N.A						1800

ಸ್ಥಿರಾಸ್ತಿ ಮಾರುಕಟ್ಟೆ ಮೌಲ್ಯ ವ್ಯಾಪನ
ಉಪ ಸಮಿತಿ ಅಧ್ಯಕ್ಷರು


0511

103	ಹತ್ತರಗುಂಜಿ ರಾಷ್ಟ್ರೀಯ ಹೆದ್ದಾರಿ NH4(a) SNo.22,24,25,26, 50,52,53,54&55.27,23,17, 16	Hattargunji National Highway NH4(a) SNo.22,24,25,26, 50,52,53,54&55.27,23,17, 16				890000		
104	ಹಲಕರ್ನೀ	Halkarni	455000	325000	585000	845000	3500	
105	ಹಲಕರ್ನೀ ವಸತಿ ಎನ್.ಎ 11/2,63/4,63/5	Halkarni Residential N A 11/2,63/4,63/5						5000
106	ಕೆ.ಎಚ್.ಬಿ ಕಾಲನಿ ಎನ್.ಎ ರಿ.ಸ.ನಂ. 9	K H B Colony N A No 9						5000
107	ಹಲಕರ್ನೀ ರಾಷ್ಟ್ರೀಯ ಹೆದ್ದಾರಿ NH4(a) SNo.11,13,14,15, 36,41,45,48&71.47, 45ಡ. 45ಬಿ.45ಕ.46.40.39. 37a,38, 39ಅ,9ಅ1.9ಬಿ .8.3.6.7.4.5	Halkarni National Highway NH4(a) SNo.11,13,14,15, 36,41,45,48&71.47, 45ಡ. 45ಬಿ.45ಕ.46.40.39. 37a,38, 39ಅ,9ಅ1.9ಬಿ .8.3.6.7.4.5				1270000		
108	ಹಲಕರ್ನೀ ಗಾಂಧಿನಗರ	Halkarni Gandhinagar					3500	5000
109	ಆಝಾದ ನಗರ	Azad Nagar					3500	5000
110	ಹಿರೇಅಂಗ್ರೊಳ್ಳಿ	Hireangrolli	180000	150000	210000	330000	1200	1500
111	ಹಿರೇಮುನವಳ್ಳಿ	Hiremunavalli	240000	180000	425000	780000	1200	1500
112	ಹಿರೇಹಟ್ಟಿಹೊಳ್ಳಿ	Hirehattiholi	345000	210000	510000	780000	1200	1500
113	ಹೆಬ್ಬಾಳ	Hebbal	185000	125000	230000	390000	1200	1500
114	ಹೆಬ್ಬಾಳ ರಾಜ್ಯ ಹೆದ್ದಾರಿ SH SNo.7,258,262,263,266, 75,44,82,120,121,122, 109,110,111,119,123,77, 78,80,81,179,183,184, 185,186,192,193,197,198, 203,205,206,210,211,	Hebbal State Highwar SH SNo.7,258,262,263,266, 75,44,82,120,121,122, 109,110,111,119,123,77, 78,80,81,179,183,184, 185,186,192,193,197,198, 203,205,206,210,211,				490000		


 ಸಿರಾಸಿ ಕಾರ್ಯಾಚರಣೆ ಮಹಿಳಾ, ಗಾಂಧಿನಗರ


0512

ಜಾಂಚೋಟಿ ಹೋಬಳಿ :								
115	ಅಂಬೋಳಿ	Amboli	145000	105000	160000	250000	800	1200
116	ಅಂಕಲೆ	Ankale	135000	115000	165000	240000	800	1200
117	ಅಂಕಲೆ ರಾಷ್ಟ್ರೀಯ ಹೆದ್ದಾರಿ NH4(a). SNo.42,43,44,45,46,16,17,15, 18,19,14,20,21,22 36,39,37,38 & 48.	Ankale National Highway NH4(a). SNo.42,43,44,45,46,16,17,15,1 8,19,14,20,21,22 36,39,37,38 & 48.				390000		
118	ಅಮಗಾವ	Amgaon	120000	95000	190000	285000	900	1300
119	ಅಮಟೆ	Amate	190000	150000	250000	315000	900	1300
120	ಅಮಟೆ ಎಸ್ ಎಚ್ -31- ರಿಸ ನಂ 91ಬ/11.91ಬ/12.91ಬ/13.91ಬ/14.91 ಬ/15.91ಬ/16.91ಬ/21.91ಬ/20.91ಬ/ 19.91ಬ/18.91ಬ/17.91ಬ.99.100.166.	Amate State Highway 31- ರಿಸ ನಂ 91ಬ/11.91ಬ/12.91ಬ/13.91ಬ/14.91ಬ/1 5.91ಬ/16.91ಬ/21.91ಬ/20.91ಬ/19.91 ಬ/18.91ಬ/17.91ಬ.99.100.166.				392000		
121	ಇದಲಹೋಂಡ	Idalhond	250000	195000	390000	590000	1100	
122	ಇದಲಹೋಂಡ ರಾಷ್ಟ್ರೀಯ ಹೆದ್ದಾರಿ NH4(a) SNO.51,29, 34&28. 33,32,31,30	Idalhond National Highway NH4(a) SNO.51,29, 34&28. 33,32,31,30				800000		
123	ಇದಲಹೋಂಡ ವಸತಿ ಎನ್.ಎ 28/8	Idalhond Residential N A No 28/8						1500
124	ಓತೋಳಿ	Otoli	140000	100000	165000	225000	800	1200


 ಸಿರಾಸಿ ಮಾರುಕಟ್ಟೆ ಮಂತ್ರಿ, ಗಣಪನ


0513

125	ಓತೋಲಿ ಎಸ್ ಎಚ್ 31-ರ ಸಂ. 12.14.15.36.38.42.41.47.46.43.45.44, 44.2.3.4.7	Otoli State Highway 31-R S No 12.14.15.36.38.42.41.47.46.43.45.44, 2.3.4.7				285000		
126	ಓಲಮನಿ	Olamani	165000	130000	230000	295000	800	1200
127	ಓಲಮನಿ ಎಸ್ ಎಚ್ 31-ರ ಸಂ 14.15.18.4.2.1. 212.3. 23.24.104ಬ .104ಅ.100.99.98.112.111.109.108.10 6ಅ.107.211.210.209.208.7.6.5.8.9. 11.12.13.	Olamani State Highway -31- R S No, 14.15.18.4.2.1. 212.3. 23.24.104ಬ .104ಅ.100.99.98.112.111.109.108.106 ಅ.107.211.210.209.208.7.6.5.8.9.11.1 2.13.				370000		
128	ಕಣಕುಂಬಿ	Kankumbi	180000	120000	240000	360000	900	
129	ಕಣಕುಂಬಿ ಕೈಗಾರಿಕಾ ಜೀನ ಶೇತ್ರಿ	Kankumbi Industrial N A No						1300
130	ಕಣಕುಂಬಿ ಎಸ್.ಎಚ್. 31- ರ ಸಂ. 169.168.154.156.196.198.193.194.19 5.180.179 11.10.1.8.42.43.49.50.48.44.41.40. 9.12	Kankumbi State Highway -31-R S No 169.168.154.156.196.198.193.194.195. 180.179 11.10.1.8.42.43.49.50.48.44.41.40.9.1 2				490000		
131	ಕಬನಾಲಿ	Kabnali	140000	100000	150000	230000	800	1200
132	ಕವಳಿ	Kawale	130000	95000	140000	190000	800	1200
133	ಕಾಂಜಲಿ	Kanjale	165000	95000	200000	210000	800	1200
134	ಕಾಟಗಾಲಿ	Katgali	240000	180000	300000	390000	900	
135	ಕಾಟಗಾಲಿ ಕೈಗಾರಿಕೆ ಎನ್ ಎ	Katgali Industrial N A						1300
136	ಕಾಪೋಲಿ ಕೆ ಸಿ	Kapoli K C	140000	110000	190000	285000	900	1300
137	ಕಾಲಮನಿ	Kalmani	160000	120000	220000	360000	900	1300


 ಸ್ವೀಕೃತ ಮಾರುಕಟ್ಟೆ ಮೌಲ್ಯ ಮಾಪನ
 ಉಪ ಸಮಿತಿ ಅಧಿನಿಯಮ


0514

138	ಕಾಲಮನಿ ಎಸ ಎಚ್ 31-ರಿಸ. ನಂ 20,22,23,15,104,69,71,73,74,78,10 2,101,76,70,16,17,18,19.	Kalmani State Highway -31-R S No 20,22,23,15,104,69,71,73,74,78,102. 101,76,70,16,17,18,19.				469000		
139	ಕುಸಮಳಿ	Kusmali	220000	170000	315000	360000	900	1300
140	ಕುಸಮಳಿ ರಾಜ್ಯ ಹೆದ್ದಾರಿ ಜಾಂಬೋಟಿ ರಕವಿ ಶ ರಿಸ.ನಂ. 108,106,105,66,27,26,29,28,31,30, 32,37,39,55,54,46,47,45	Kusmali National Highway Jamboti Rabkavi R S No, 108,106,105,66,27,26,29,28,31,30,32 ,37,39,55,54,46,47,45				470000		
141	ಖೇಮವಾಡಿ	Khemewadi	165000	120000	230000	240000	800	1200
142	ರಾಷ್ಟ್ರೀಯ ಹೆದ್ದಾರಿ NH4(a) SNO.4&5.	Khemewadi National Highway NH4(a) SNO.4&5.				390000		
143	ಗಣೇಬೈಲ	Ganebail	195000	165000	250000	425000	1400	
144	ಗಣೇಬೈಲ ವಸತಿ ಎನ್.ಎ 86/2,86/3,86/4,86/5, 86/6	Ganebail Residentail N A No 86/2,86/3,86/4,86/5, 86/6						1800
145	ರಾಷ್ಟ್ರೀಯ ಹೆದ್ದಾರಿ NH4(a) SNo.86,113,114,115,88,89,90 ,103,104,105,106,107,108/1, 108/2,108/4,108/5,108/6,11 0,87&91	Ganebail Natioal Highway NH4(a) SNo.86,113,114,115,88,89,90,1 03,104,105,106,107,108/1,108/ 2,108/4,108/5,108/6,110,87&9 1				635000		
146	ಗವಸೆ	Gawasw	175000	115000	200000	240000	800	1200
147	ಗರ್ಲಗುಂಜಿ	Garlgunji	180000	145000	240000	360000	1100	1500
148	ಗೋಲ್ಯಾಳಿ	Gholyali	130000	100000	145000	180000	800	1200
149	ಚಾಪೋಲಿ	Chapoli	135000	100000	145000	205000	800	1200
150	ಚಿಗುಳಿ	Chigule	115000	80000	130000	230000	800	1200
151	ಚಿಹಲೆ	Chikhale	115000	85000	140000	165000	800	


ಸ್ವರಾಷ್ಟ್ರಿ ಮಾರುಕಟ್ಟೆ ಮೌಲ್ಯ ಮಾರಾಟ


0515

152	ಚಿಕಲೆ ಬಿನ್ ಶೇಕ್ರಿ ರಿ. ಸ. ನಂ 9	Chikhale Residential N A No 9						1200
153	ಚೋರ್ಲಾ	Chorla	162000	100000	175000	220000	900	1300
154	ಚೋರ್ಲಾ ಗ್ರಾಮಕ್ಕೆ ತಾಗಿರುವ ಖಾನಾಪುರ ಚೋರ್ಲಾ ಮುಖ್ಯ ಬೀದಿ ತಾಗಿರುವ ಚೋರ್ಲಾ ಗ್ರಾಮದ ರಿ.ಸ.ನಂ- 34,33,35,37,,43,2,	Chorla Village Adjoining Main Road Khanapur Chorla R. S No 34,33,35,37,,43,2,				240000		
155	ಚೋರ್ಲಾ ಎಸ್.ಎಚ್ 31.ಸ.ನಂ. 40.68.66.39.38.9.10.11.6.5.4.15.45. 16.17.34.18.19.21.24.22.23.25.26 .27.28.29.31.30	Chorla State Highway-31- R.S No 40.68.66.39.38.9.10.11.6.5.4.15.45.16 .17.34.18.19.21.24.22.23.25.26.27. 28.29.31.30				270000		
156	ಜಾಂಬೋಟಿ	Jamboti	200000	130000	260000	520000	1600	
157	ಜಾಂಬೋಟಿ ಬನ್ ಶೇಕ್ರಿ	Jamboti N A						2000
158	ಜಾಂಬೋಟಿ ಎಸ್ ಎಚ್ 31- ರಿ. ಸ. ನಂ. 100.101.103.105.81.80.79.124.125.1 23.153.154.182.183.186.188.187.189 .190.191.192.193.194.195.237.239. 238.242.243.244.245.246.11.15.16 .26.27.31.32.86.87.94.95.99	Jamboti State Highway-31- R.S No 100.101.103.105.81.80.79.124.125.123 .153.154.182.183.186.188.187.189.190. 191.192.193.194.195.237.239.238.24 2.243.244.245.246.11.15.16.26.27.31 .32.86.87.94.95.99				650000		


 ಸ್ವರಾಜ್ ಮಾರುಕಟ್ಟೆ ಮೌಲ್ಯ ಗಣನೆ
 ಉಪ ಸಮಿತಿ ಖಾನಾಪುರ

0516

159	ಜಾಂಬೋಟಿ ರಾಜ್ಯ ಹೆದ್ದಾರಿ ಜಾಂಬೋಟಿ ರಬಕವಿ ಶ ರಿ. ಸ. ನಂ. 9.158.177.176.175.174.173. 207.206.205.204.178.180.181.182. 52.53.54.55.57.56.58.78.73.72.75. 76	Jamboti Village Adjoining State Highway Jamboti Rabkavi Village R. S No 9.158.177.176.175.174.173. 207.206.205.204.178.180.181.182.52 .53.54.55.57.56.58.78.73.72.75.76				575000		
160	ತಳಾವಡೆ	Talawade	120000	85000	160000	190000	800	1200
161	ತೀರ್ಥಕುಂಡೆ	Tirthakundé	215000	150000	250000	410000	1100	
162	ತೀರ್ಥಕುಂಡೆ ವಸತಿ ಬಿನ್ ಶೇಕ್ಡಿ ರಿ. ಸ. ನಂ 32/2	Tirthkunhde Village Residential N A No 32/2						1500
163	ತೋರಾಳಿ	Torali	115000	85000	140000	175000	800	1200
164	ದೇವಾಚಿಹಟ್ಟಿ	Devachihatti	115000	85000	140000	170000	800	1200
165	ದಾರೊಳಿ	Daroli	115000	80000	135000	175000	800	1200
166	ನಾಗುರ್ಡಾ	Nagurda	230000	170000	295000	520000	800	1200
167	ನಾಗುರ್ಡಾ ಎಸ್ ಎಚ್ 31- ರಿ.ಸ.ನಂ.72.73.62.61.6.19.21.22.46. 41.42.36.37.38.40.47.48.51.52.55. 60.63.70.71	Nagurda Adjoining State Highway -31 R S No 72.73.62.61.6.19.21.22.46.41.42.36.3 7.38.40.47.48.51.52.55.60.63.70.71				650000		
168	ನಿಟ್ಟೂರ	Nittur	230000	145000	260000	425000	1100	
169	ನಿಟ್ಟೂರ ವಸತಿ ಬಿನ್ ಶೇಕ್ಡಿ	Nittur Residential N A R. S. No						1500


 ಸ್ವರಾಸ್ತಿ ಮಾರುಕಟ್ಟೆ ಮೌಲ್ಯ ಗಣನಾ
 ಉಪ ಸಮಿತಿ ಖಾತಾಪೂರ

0517

170	ನಿಟ್ಟೂರ NH4(a) SNO.96,97,99,105,108,112,13 /1,14,90/A/7,90/A/8,90/A/9* .90/A/10,90/A/11,90/A/12,11 6A,116B,107,113,114,115&1 06.103,107	Nittur National Highway No' NH4(a) SNO.96,97,99,105,108,112,13/ 1,14,90/A/7,90/A/8,90/A/9*,90 /A/10,90/A/11,90/A/12,116A,1 16B,107,113,114,115&106.103, 107				635000		
171	ನೀಲಾವಡೆ	Nilawade	150000	105000	175000	240000	900	1300
172	ಪಾರವಾಡ	Parwad	115000	90000	140000	170000	800	1200
173	ಬಾಚೋಳಿ	Bacholi	455000	325000	650000	845000	3000	
174	ಬಾಚೋಳಿ ಬಿಸ್ ಶೇಷ್ಠಿ ರಿ. ಸ. ನಂ 38,35,44/2	Bacholi Residential N A No 38,35,44/2						3500
175	ಬಾಚೋಳಿ ಎಸ್ ಎಚ್ -31-ರ. ಸ. ನಂ 07.105.104. 103.102. 101.10.99.98.97 .94.92.91.90. 88.86.87.73. 70.67.60.61.62.59. 58.63 .65. 66.72.71.40.39.38.34. 35.33.96.124.123.120.59.117. 116.114.115.108	Bacholi State Highway 31- R. S No,107.105.104. 103.102. 101.10.99.98.97 .94.92.91.90. 88.86.87.73. 70.67.60.61.62.59. 58.63 .65. 66.72.71.40.39.38.34. 35.33.96.124.123.120.59.117. 116.114.115.108				1060000		
176	ಬಾಚೋಳಿ ಗ್ರಾಮಕ್ಕೆ ತಾಗಿರುವ ಜಾಂಬೋಟಿ ಖಾನಾಪುರ ಮುಖ್ಯ ಬೀದಿ ತಾಗಿರುವ ಬಾಚೋಳಿ ಗ್ರಾಮದ ರಿ.ಸ.ನಂ-107, 116,117,102,118,119, 120,100,123,124,96,36, 33,39,62,63,58.	Bacholi Village Adjoining Jamboti Khanapur Main Road Bacholi Village R S No 107, 116,117,102,118,119, 120,100,123,124,96,36, 33,39,62,63,58.				930000		

೫
ಸ್ವರಾಜ್ ಮಾರುಕಟ್ಟೆ ಮೌಲ್ಯ ಮೇಳಾಪುರ

ಭಾಗ - 6ಬ]

ಕರ್ನಾಟಕ ರಾಜ್ಯಪತ್ರ, ಗುರುವಾರ ಸೆಪ್ಟೆಂಬರ್ 19, 2019

ಪು. 4619


0518

177	ಬಾಚೋಳ್ಳಿ KIDB ಕೈಗಾರಿಕೆ ಬಿನ್ ಶೇಷಿ Area Survey No 75/3	Bacholi KIDB Industrial N A Area Survey No 75/3						3500
178	ಬಾಚೋಳ್ಳಿ ಹಿಂದುನಗರ	Bacholi Hindu Nagar					3000	3500
179	ಬಾಚೋಳ್ಳಿ ಶಿವಾಜಿನಗರ	Bacholi Shivaji Nagar					3000	3500
180	ಬುಡಸೆ (ಬಡಸ)	Budase (Badas)	135000	85000	145000	170000	800	1200
181	ಬೇಟಗೇರಿ	Betageri	115000	90000	140000	170000	800	1200
182	ಬೇಟನೆ	Betane	115000	85000	140000	185000	800	1200
183	ಬೇಟನೆ ಎಸ್ ಎಚ್-31 ರಿ ಸ ನಂ 34.33.38.43.42.21.11.7.4.2.44.2.1.8.9.10.37.36.35.	Betane State Highway -31- 34.33.38.43.42.21.11.7.4.2.44.2.1.8.9.10.37.36.35.				228000		
184	ಬೈಲೂರ	Bailur	180000	120000	240000	300000	800	
185	ಬೈಲೂರ ಕೈಗಾರಿಕೆ ಬಿನ್ ಶೇಷಿ 406/1,498,	Bailur Industrial N A S No 406/1,498,						1300
186	ಮಳವಿ	Malavi	115000	87000	138000	167000	800	1200
187	ಮಾಳ ಅಂಕಲೆ	Mal Ankale	138000	99000	173000	213000	800	1200
188	ಮುಗಾವಾಡೆ	Mugawade	131000	109000	155000	240000	800	1200
189	ಮೊದಕೊಪ್ಪ	Moddekoppa	210000	140000	245000	300000	900	
190	ಮೊದಕೊಪ್ಪ ಕೈಗಾರಿಕೆ ಬಿನ್ ಶೇಷಿ	Moddekoppa Industrial N A No						1300
191	ಮುಡೇಕೊಪ್ಪ ಎಸ್ ಎಚ್ -31- ರಿ. ಸ. ನಂ 77	Modekoppa State Highway 31-R S No 77				370000		
192	ಮೋರಬ	Morab	121000	100000	140000	150000	800	
193	ಮೋರಬ Industrial Area 33/1	Morab Industrial Area 33/1						1200
194	ರಾಮಗುರವಾಡಿ	Ramgurwadi	260000	120000	390000	650000	1600	

ಸ್ಥಿರಾಸ್ತಿ ಮಾರುಕಟ್ಟೆ ಮಂತ್ರಿ, ಗಾಂಧಿ
ಉಪ ಸಚಿವರು, ಕರ್ನಾಟಕ ಸರ್ಕಾರ

0519

195	ರಾಮಗುರವಾಡಿ ವಸತಿ ಬಿನ್ ಶೇಷಿ ಎನ್ ಎ 98/2	Ramgurwadi Residential N A No, 98/2						2000
196	ಶಿಂಗಿನಕೊಪ್ಪ	Shingenakoppa	120000	100000	150000	170000	800	
197	ಶಿಂಗಿನಕೊಪ್ಪ ಕೈಗಾರಿಕಾ ಎನ್.ಎ 14/7,25/8,25/7,25/3	Shingenakoppa Industrial N A 14/7,25/8,25/7,25/3						1200
198	ಹರಸನವಾಡಿ	Harasanwadi	130000	100000	145000	200000	900	1300
199	ಹರಸನವಾಡಿ ಎಸ್ ಎಚ್ -31 ರಿ.ಸ.ನಂ- 9,10.	Harasanwadi State Highway-31- RS No - 9,10.				300000		
200	ಹುಳಂದ	Huland	115000	100000	140000	221000	900	1300
201	ಹಬ್ಬಾನಟ್ಟಿ	Hebbanhatti	110000	100000	140000	200000	800	1200
ಗುಂಜಿ ಹೋಬಳಿ :								
202	ಅಕ್ರಾಲಿ	Akrali	120000	100000	150000	195000	800	1200
203	ಅಕ್ರಾಲಿ ರಾಷ್ಟ್ರೀಯ ಹೆದ್ದಾರಿ NH4(a). SNo. 123,148,243,246,150,248,1,11,1,79A,40,41,42,43,44,45,46,50,51,53,54,55,56,57,58,59,60,61,62,69,70,71,21,212,213,215,216,217,219,220,221,222,223,224,229,230,232,236,237,217,219,240,242,142,244,158,159,165,151,243,	Akrali National Highway NH4(a). SNo. 123,148,243,246,150,248,1,11,79A,40,41,42,43,44,45,46,50,51,53,54,55,56,57,58,59,60,61,62,69,70,71,21,212,213,215,216,217,219,220,221,222,223,224,229,230,232,236,237,217,219,240,242,142,244,158,159,165,151,243,				315000		
204	ಅನಗಡಿ	Angadi	130000	100000	145000	185000	800	1200
205	ಅಲ್ಲೋಳಿ ಕಾನಸೊಲಿ	Alloli Kansoli	210000	150000	260000	360000	800	1200
206	ಅಬನಾಳಿ	Abnali	115000	100000	145000	230000	800	1200
207	ಅಂಬೇವಾಡಿ	Ambewadi	135000	100000	145000	230000	800	1200


 ಸ್ವೀಕೃತ ಅಧಿಕಾರಿ

0520

208	ಕರಂಜಾಳ	Karanjal'	135000	100000	145000	220000	800	1200
209	ಕಮತಗೆ	Kamatage	115000	90000	140000	210000	800	1200
210	ಕಾಪೋಲಿ ಕೆ ಜಿ	Kapoli K G	140000	100000	175000	260000	900	1300
211	ಕೀರಾವಳಿ	Kirawalé	120000	90000	150000	220000	900	1300
212	ಕೀರಾವಳಿ ರಾಷ್ಟ್ರೀಯ ಹೆದ್ದಾರಿ 62A,61,	Kirawale National Highway N H 4(A) 62A,61,				340000		
213	ಕುಂಬಾರ್ಡಾ	Kumbarda	120000	100000	165000	205000	800	1200
214	ಕುಂಬಾರ್ಡಾ ಎಸ್‌ಬಿ-31- ರಿ.ಸ.ನಂ.20,42,15,2,76,77,74,83,68 .69,25,67,57,46,78,81,82,16,48,75	Kumbarda State Highway -31- R S No 0,42,15,2,76,77,74,83,68,69,25,67,5 7,46,78,81,82,16,48,75.				255000		
215	ಕುಣಕಿಕೊಪ್ಪ	Kunkikoppa	115000	90000	145000	180000	800	1200
216	ಕೇಳಿಲ್	Kelil	130000	90000	145000	180000	800	1200
217	ಕೊಡಗೈ	Kodagai	130000	90000	145000	180000	800	1200
218	ಕೊಂಗಲಾ	Kongala	115000	90000	145000	175000	800	1200
219	ಗಂಗಾವಳಿ	Gangawale	135000	110000	160000	190000	800	1200
220	ಗಂಗಾವಳಿ ರಾಷ್ಟ್ರೀಯ ಹೆದ್ದಾರಿ NH4(a) SNO.16,17,23,46,50,48&43.4 9	Gangawale National Highway NH4(a) SNO.16,17,23,46,50,48&43.49				280000		
221	ಗಂಗಾವಳಿ ಗ್ರಾಮಕ್ಕೆ ತಾಗಿರುವ ಗಂಗಾವಳಿ ಖಾನಾಪುರ ಮುಖ್ಯ ಬೀದಿ ತಾಗಿರುವ ಗಂಗಾವಳಿ ಗ್ರಾಮದ ರಿ.ಸ.ನಂ-16,17,23,49,& 50.,	Gangawali Village Adjoining Gangwali Khanapur Manin Road Gangawali Village R S No - 16,17,23,49,& 50.,				210000		
222	ಗವಾಳಿ	Gawali	135000	100000	165000	210000	800	1200