


2018-19 ನೇ ಸಾಲಿನ ನಂಜನಗೂಡು ತಾಲ್ಲೂಕು ವ್ಯಾಪ್ತಿಯಲ್ಲಿ ಬರುವ ಸ್ಥಿರಾಸ್ತಿಗಳ ಪರಿಷ್ಕೃತ ಮಾರ್ಗಸೂಚಿ ಮಾರುಕಟ್ಟೆ ಮೌಲ್ಯಮಾಪನ ದರಪಟ್ಟಿ						
ಕ್ರ. ಸಂ.	ಗ್ರಾಮದ/ ಪ್ರದೇಶ/ ರಸ್ತೆಯ ಹೆಸರು	ಖುಷ್ಕಿ	ತರೀ	ಭಾಗಾಯ್ತು	ಸ್ಥಳೀಯ ಸಂಸ್ಥೆ ವಸತಿ ನಿವೇಶನ ಮೌಲ್ಯ ಮತ್ತು ಗ್ರಾಮರಾಣಾ	ಸಮಗ್ರವು ಪ್ರಾಧಿಕಾರ/ ಸ್ಥಳೀಯ ಸಂಸ್ಥೆ/ಯೂಡಾ ಅನುದೋದಿತ ಬಡಾವಣೆ
		ಎಕರೆ ಲಕ್ಷ ರೂ.ಗಳಲ್ಲಿ	ಎಕರೆ ಲಕ್ಷ ರೂ.ಗಳಲ್ಲಿ	ಎಕರೆ ಲಕ್ಷ ರೂ.ಗಳಲ್ಲಿ	ಪ್ರತಿ ಚ. ಮೀ ಗೆ ರೂ.ಗಳಲ್ಲಿ	ಪ್ರತಿ ಚ. ಮೀ ಗೆ ರೂ.ಗಳಲ್ಲಿ
		ಕಸಬಾ ಹೋಬಳಿ	ಪ್ರಸ್ತಾವಿತ	ಪ್ರಸ್ತಾವಿತ	ಪ್ರಸ್ತಾವಿತ	ಪ್ರಸ್ತಾವಿತ
1	2					7
1	ಬದನವಾಳು BADANAVALU	4.00	4.29	5.07	1500	2500
2	ಬದನವಾಳು ಗ್ರಾಮದ ರಾಷ್ಟ್ರೀಯ ಹೆದ್ದಾರಿಗೆ ಹೊಂದಿಕೊಂಡಂತಿರುವ ಸರ್ವೆಸಂಬಂಧ NATIONAL HIGHWAY ATTACHED TO BADANAVALU 256,259,266,267,268,269,270, 276, 277,281,282,301,302,303, 304, 309, 310,311,331,332,333, 334,335,336 ,337,339,392,393, 395, 396,397,398, 399,409,410, 411, 412,416,417,443,	6	6.39	7.60	-	-
3	Aberting NH/SH/Byalaru Potential Land Use (R & C) - 42,45,46,47,90,92,148		10			
4	Other than NH/SH/Byalaru Potential Land Uses Sy nos. : 94,131,97,204,179,206.		8			
5	ಬ್ಯಾಲಾರು BYALARU Gram Tana & surrounding area	6	-	7.00	1500	2200
6	ಕೆ.ಆರ್.ಬಿ.ಸಿ. / ನಾಲಾ K. R. B. C. NALA	-	6.00	-	-	-
7	ಹುಲ್ಲಹಳ್ಳಿ / ರಾಂಪುರನಾಲಾ HULLAHALLI RAMPURA NALA	-	6.00	-	-	-
8	ನುಗು ಬೀರವಾಳ / ನಾಲಾ NUGU BIRWAL / NALA	-	6.00	-	-	-
9	ಬೆಂಡಗಲ್ಲಿ BENDAGALLI	2.28	-	4.32	700	1500
10	ಕೆ.ಆರ್.ಬಿ.ಸಿ. / ನಾಲಾ K. R. B. C. NALA	-	3.12	-	-	-

ಉಪನಿರ್ದೇಶಕಾರಿ
ನಂಜನಗೂಡು

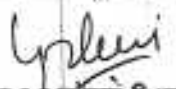
		51				
11	Other than NH/SH/ Chamalapur Potential Land Uses Sy nos. : 94.131.97.204.178.206.					
12	ಚಾಮಲಾಪುರ (ಮೂಡ ವ್ಯಾಪ್ತಿ) CHAMALAPURA Gram Tana & surrounding area	51	-	50	9100	10200
13	ಕೆ.ಆರ್.ಬಿ.ಸಿ. / ನಾಲಾ K. R. B. C. NALA	-	50	-	-	-
14	ಚಾಮಲಾಪುರ ಕೈಗಾರಿಕಾ ಪ್ರದೇಶ CHAMALAPURA INDUSTRIAL AREA	-	-	-	3500	-
15	Abetting DEBUR NH/SH/ Potential Land Use (R & C) under muda limits 216,217,218,220, 222,223,224,225,249,251,252,256,257,258,259, 260,261,262,263,264,312,394,395		20			
16	Other than NH/SH/ Deburu Potential Land Uses Sy nos. : 411.392.271.272.267.268.278.219.212.340.323.322.319.					
17	ದೇಬುರು DEBUR Gram Tana & surrounding area	10.20	-	11.81	2500	3800
18	ಕೆ.ಆರ್.ಬಿ.ಸಿ. / ನಾಲಾ K. R. B. C. NALA	-	11.58	-	-	-
19	ಹುಲ್ಲಹಳ್ಳಿ / ರಾಂಪುರನಾಲಾ HULLAHALLI RAMPURA NALA	-	11.58	-	-	-
20	ನುಗು ಬಿರವಾಳ / ನಾಲಾ NUGU BIRWAL / NALA	-	11.58	-	-	-
21	ಕೆರೆ / ತರೀ BHAGAYATH WET	-	11.58	-	-	-
22	ಶ್ರೀನಗರ ಲೇಔಟ್ SRINAGAR LAYOUT	-	-	-	-	3000
23	ನಂಜುಂಡೇಶ್ವರ ಲೇಔಟ್ NANJUNDEESHWARA AYOUT	-	-	-	-	3000
24	ದೇವೇಗೌಡನ ಪುರ DEPEGOWDANAPURA	3	-	3.80	700	1200
25	ನುಗು ಬಿರವಾಳ / ನಾಲಾ NUGU BIRWAL / NALA	-	3.62	-	-	-

72
 ಉಪನಿರ್ದೇಶಕರು
 ನಂಜನಗೂಡು

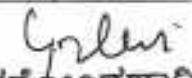
26	Abetting DEVEERAMMANAHALLI NH/SH/ Potential Land Use (R & C) under muda syno4, 5, 6, 7, 9, 58, 59, 66, 75, 76, 77, 85, 86, 88, 97, 98, 99, 100, 123, 124, 125, 137, 140, 143, 146, 147, 149, 150, 153, 154, 155			79		
27	Other than NH/SH/ DEVEERAMMANAHALLI Potential Land Uses Sy nos. : 4, 5, 6, 7, 9, 58, 59, 66, 75, 76, 77, 85, 86, 88, 97, 98, 99, 100, 123, 124, 125, 137, 140, 143, 146, 147, 149, 150, 153, 154, 155			58		
28	ದೇವಿರಮ್ಮನಹಳ್ಳಿ DEVEERAMMANAHALLI Gram Tana &	56.03	-	35.00	8000	12000
29	ಕೆ.ಆರ್.ಬಿ.ಸಿ. / ನಾಲಾ K. R. B. C. NALA	-	34.50	-	-	-
30	ನುಗು ಬೀರವಾಳ / ನಾಲಾ NUGU BIRWAL / NALA	-	34.50	-	-	-
ದೇವಿರಮ್ಮನಹಳ್ಳಿ ವ್ಯಾಪ್ತಿಯಲ್ಲಿ ಬರುವ ಬಡಾವಣೆಗಳು DEVEERAMMANAHALLI LAYOUTS						
31	ಕಾರ್ಮೆಲ್ ಕಾನ್ವೆಂಟ್ ಹಿಂಭಾಗದ ಬಡಾವಣೆ CORMEL CONVENT BEHIND LAYOUTS SY. NO. 1292/1	-	-	-	-	7800
32	ಬಾಲಾಜಿ ನಗರ BALAJI NAGAR SY. NO. 71/1, 71/2	-	-	-	-	9000
33	ವಿದ್ಯಾ ನಗರ VIDYANAGAR SY. NO. 54/1	-	-	-	-	9000
34	ವಿದ್ಯಾನಗರ ಹಿಂಭಾಗದ ಬಡಾವಣೆ VIDYANAGAR BEHIND LAYOUT SY. NO. 66/5, 66	-	-	-	-	7800
35	ಪ್ರಗತಿ ನಗರ PRAGATHINAGAR SY. NO. 52/1, 52/2	-	-	-	-	7800
36	ದೇವಿನಗರ ಹಾಗೂ ಅಕ್ಕ-ಪಕ್ಕದ ಬಡಾವಣೆ DEVINAGARA AND NEAREST LAYOUT SY. NO. 8/2	-	-	-	-	7800


 ಸುಪನೀಂದ್ರನಾಥಿಕಾರಿ
 ನಂಜನಗೂಡು

37	ಜೆ.ಎಸ್.ಎಸ್ ಕಾಲೇಜ್ ಪೂರ್ವ ಮತ್ತು ಪಶ್ಚಿಮ ಭಾಗ J. S. S. COLLEGE EAST AND WEST PART SY. NO. 12/1, 9	-	-	-	-	7800
38	ಕಾರ್ಮೆಲ್ ಕಾನ್ವೆಂಟ್ ಮುಂಭಾಗದ ಬಡಾವನೆ CORMEL CONVENT FRONT SIDE LAYOUT SY. NO. 57	-	-	-	-	7800
39	ಬಿ.ಎಂ.ಲೇ ಔಟ್ B. M. LAYOUT SY. NO. 30/1, 30/2, 54/1	-	-	-	-	7800
40	ಜ್ಯುಬಿಲಿಯಂಟ್ ನಗರ JUBILANT NAGAR SY. NO. 21/2A, 21/2B, 22/1	-	-	-	-	7800
41	ಪ್ರಭಾಕರ್ ಲೇ ಔಟ್ PRABHAKAR LAYOUT SY. NO. 21/1	-	-	-	-	7800
42	ಎಸ್.ಪಿ.ರಾಮನಾಥ್ ಲೇ ಔಟ್ S. P. RAMANATH LAYOUT SY. NO. 22/2	-	-	-	-	7800
43	ರಾಮಸ್ವಾಮಿ ಲೇ ಔಟ್-1ನೇ ಬ್ಲಾಕ್ RAMASWAMY LAYOUT 1,BLOCK 16/2, 18/2, 19/2, 19/3	-	-	-	-	7800
44	ರಾಮಸ್ವಾಮಿ ಲೇ ಔಟ್- 2ನೇ ಬ್ಲಾಕ್ RAMASWAMY LAYOUT 2NDBLOCK 226/1, 277/2 , 277/4, 226/3, 227/1	-	-	-	-	7800
45	ರಾಮಸ್ವಾಮಿ ಲೇ ಔಟ್-3ನೇ ಬ್ಲಾಕ್ RAMASWAMY LAYOUT 3RD BLOCK 6/2, 7/2	-	-	-	-	7800
46	ರಾಮಸ್ವಾಮಿ ಲೇ ಔಟ್-4ನೇ ಬ್ಲಾಕ್ RAMASWAMY LAYOUT 4TH BLOCK 30/1, 30/2	-	-	-	-	7800
47	ಶ್ರೀನಿವಾಸ ಬಡಾವನೆ SRINIVASA LAYOUT SY. NO. 224/9	-	-	-	-	6000
48	ರಾಮಸ್ವಾಮಿ ಲೇ ಔಟ್ ಗೆ ಹೊಂದಿಕೊಂಡಿರುವ 4 ನೇ ಬ್ಲಾಕ್ ನ ಪಶ್ಚಿಮ ಹಾಗೂ ದಕ್ಷಿಣ RAMASWAMY LAYOUT 4TH BLOCK	-	-	-	-	7800


 ಉಪನೋದಪಾಧಿಕಾರಿ
 ನಂಜನಗೂಡು

49	ಮಾಯಣ್ಣ ಬಡಾವಣೆ MAYANNA LAYOUT SY. NO. 293	-	-	-	-	9000
50	ಚನ್ನಪ್ಪ ಲೇಔಟ್ CHANNAPPA LAYOUT SY. NO. 43/1	-	-	-	-	6700
51	ಸಿದ್ದವೀರಪ್ಪ ಬಡಾವಣೆ SIDDAVEERAPPA LAYOUT SY. NO. 20	-	-	-	-	6700
52	ವೈ. ಕೆ. ಎಲ್. ಸ್ವಾಮಿ ಮತ್ತು ಜೆ.ಎಸ್.ಎಸ್ ಈಸ್ಟ್ & ವೆಸ್ಟ್ ಬಡಾವಣೆಗಳು Y. K. L. SWAMY AND J. S. S. EAST AND WEST LAYOUT SY. NO. 6/1	-	-	-	-	6700
53	ವೈ. ಕೆ. ಎಲ್. ಸ್ವಾಮಿ ಮುತ್ ಬಡಾವಣೆ Y. K. L. SWAMY MUTT LAYOUT SY. NO. 9	-	-	-	-	9000
54	ಗೋವಿಂದರಾಜು ಲೇಔಟ್ GOVINDARAJU/LAYOUT SY. NO. 38/2A, 39/1	-	-	-	-	7200
55	ಪಿ & ಟಿ ಲೇಔಟ್ P AND T LAYOUT SY. NO. 46/3, 46/1	-	-	-	-	7200
56	ಮುದ್ದಮಲ್ಲಪ್ಪ ಲೇಔಟ್ MUDDAMALLAPPA LAYOUT SY. NO. 45	-	-	-	-	7200
57	ವೀರಭದ್ರಪ್ಪ ಲೇಔಟ್ VEERABADRAPPA LAYOUT SY. NO. 46/2	-	-	-	-	7200
58	ಡಾ: ಪಿ.ಡಿ. ಏಕಾಂಬರಂ ಲೇಔಟ್ DR. P. D. EKAMBAR LAYOUT SY. NO.	-	-	-	-	7200
59	ನಾಗರಾಜಿಯ್ಯ ಲೇಔಟ್ NAGARAJIAH LAYOUT SY. NO. 55	-	-	-	-	7200
60	ರಾಮನಾಥನ್ ಲೇಔಟ್ RAMANATHAN LAYOUT	-	-	-	-	7200
61	ಇ. ಆರ್. ಶಂಕರ ಲೇಔಟ್ E. R. SHANKARA LAYOUT SY. NO. 32P	-	-	-	-	7200
62	ಜಯರಾಮು ಲೇಔಟ್ JAYARAMU LAYOUT SY. NO. 31, 39/2	-	-	-	-	7200


 ಉಪನಿರ್ದೇಶಕರು
 ನಂಜನಗೂಡು

63	ಮಧುಕರ್ ಲೇಔಟ್ MADHUKAR LAYOUT SY. NO. 32/2	-	-	-	-	7200
64	ದೇವಿನಗರ ಬಡಾವಣೆ DEVINAGARA LAYOUT SY. NO. 8/2	-	-	-	-	7800
65	ಸೂರ್ಯೋದಯ ನಗರ SURYODHAYA NAGAR SY. NO. 78	-	-	-	-	7800
66	ನಂಜುಂಡಸ್ವಾಮಿ ಲೇಔಟ್ NANJUNDASWAMY LAYOUT SY. NO. 78	-	-	-	-	7200
67	ಬಸವಪಾಠ ಲೇಔಟ್ BASAVAPATHA' LAYOUT SY. NO. 17/1	-	-	-	-	7200
68	ಬಿ.ಎನ್. ಚಿದಂಬರ ಲೇಔಟ್ B. N. CHIDAMBARA LAYOUT SY. NO. 28P	-	-	-	-	7200
69	ಕೋರ್ಟ್ ಪುಟ್ಟಸ್ವಾಮಿ ಲೇಔಟ್ COURT PUTTASWAMY LAYOUT SY. NO. 218/3	-	-	-	-	7200
70	ಶಿವಮೂರ್ತಿ ಲೇಔಟ್ SHIVAMURTHY LAYOUT SY. NO. 27/2	-	-	-	-	7200
71	ಕಾಟಿ ಬಸವರಾಜು ಲೇಔಟ್ KATI BASAVARAJU LAYOUT SY. NO. 9900	-	-	-	-	9000
72	ಸಪ್ತಗಿರಿ ಬಡಾವಣೆ SAPTHAGIRI LAYOUT SY. NO. 8/1A, 8/1B, 10/1	-	-	-	-	7200
73	ಕೃಷ್ಣಪ್ಪ ಲೇಔಟ್ KRISHNAPPA LAYOUT	-	-	-	-	7200
74	ಪದ್ಮಾವತಿ ಲೇಔಟ್ PADMAVATHI LAYOUT	-	-	-	-	8000
75	ಮಲ್ಲಿಕಾರ್ಜುನ ಲೇಔಟ್ MALLIKARJUNA LAYOUT	-	-	-	-	8000
76	ಲಿಂಗಣ್ಣ ಲೇಔಟ್ LINGANNA AYOUT	-	-	-	-	8000
77	ಮಲ್ಲಣ್ಣ ಲೇಔಟ್ MALLANNA LAYOUT	-	-	-	-	8000
78	ಕೃಷ್ಣಮೂರ್ತಿ ಲೇಔಟ್ KRISHNAMURTHY LAYOUT	-	-	-	-	8000
79	ಸುಂದರಬಾಯಿ ಲೇಔಟ್ SUNDARABAI LAYOUT	-	-	-	-	8000

73

ಉಪನಿರ್ದೇಶಕರು
ನಂಜನಗೂಡು

73

80	ಬಸವರಾಜ್ ಲೇಔಟ್ BASAVARAJ AYOUT					8000
81	ಎನ್. ಆರ್. ಮಹಾದೇವಪ್ಪ ಲೇಔಟ್ N. R. MAHADEVAPPA LAYOUT					8000
82	ವೀರಭದ್ರಪ್ಪ ಲೇಔಟ್ VEERABADRAPPA LAYOUT					8000
83	ಇಂದ್ರಮ್ಮ ಮಹಾದೇವಪ್ಪ ಲೇಔಟ್ INDRAMMA MAHADEVAPPA LAYOUT					8000
84	ಬಸವರಾಜ್ ಲೇಔಟ್ BASAVARAJ AYOUT					8000
85	ಬಸವರಾಜ್ ಲೇಔಟ್ BASAVARAJ AYOUT					8000
86	ದೇವರಾಸನಹಳ್ಳಿ (ಮೂಡ ವ್ಯಾಪ್ತಿ) DEVARASANAHALLI	4.11	-	6.50	1400	1500
87	ಕೆ.ಆರ್.ಬಿ.ಸಿ. / ನಾಲಾ K. R. B. C. NALA	-	4.93	-	-	-
88	ನುಗು ಬಿರವಾಳ / ನಾಲಾ NUGU BIRWAL / NALA	-	4.14	-	-	-
89	Other than NH/SH/ GOLURUPotential Land Uses Sy nos.248.246.245.244.205.206.202.20 3.211.207.		8.5			
90	ಗೋಳೂರು GOLUR Gram Tana & surrounding	6.64	-	8.29	1500	2300
91	ಕೆ.ಆರ್.ಬಿ.ಸಿ. / ನಾಲಾ K. R. B. C. NALA	-	7.59	-	-	-
92	ಗೋಣಾಪುರ GONATHAGALA	1.96	-	6.96	1400	2100
93	ಕೆ.ಆರ್.ಬಿ.ಸಿ. / ನಾಲಾ K. R. B. C. NALA	-	3.63	-	-	-
94	ನುಗು ಬಿರವಾಳ / ನಾಲಾ NUGU BIRWAL / NALA	-	3.63	-	-	-
95	Abetting GIKKAHALLINH/SH/ Potential Land Use (R & C)under muda ಧರ್ಮಿ 2, 20, 30, 33, 34, 35, 36, 37, 38, 40, 41, 42, 45, 58, 6 & 69, 72, 73, 74, 77, 78, 79, 80, 82, 83, 84, 85, 86, 90, 94, 96, 166		11.00			
96	Other than NH/SH/ GIKKAHALLIPotential Land Uses Sy 248.246.245.244.205.206.202.203.21 1.207.		9.2			


ಉಪನಿರ್ದೇಶಕರು
ಸಿಬಿಆರ್‌ಡಿ

97	ಗಿಣ್ಣೆ (ಮೂಡ ವ್ಯಾಪ್ತಿ) GEEKAHALLI Gram Tana & surrounding area	4.93	-	9.20	1400	2100
98	ಕೆ.ಆರ್.ಬಿ.ಸಿ. / ನಾಲಾ K. R. B. C. NALA	-	8.85	-	-	-
99	ಹುಲ್ಲಹಳ್ಳಿ / ರಾಂಪುರನಾಲಾ HULLAHALLI RAMPURA NALA	-	8.85	-	-	-
100	ಹೊರಳವಾಡಿ HORALAVADI	3.25	-	8.10	1400	2100
101	ಕೆ.ಆರ್.ಬಿ.ಸಿ. / ನಾಲಾ K. R. B. C. NALA	-	7.15	-	-	-
102	ಹುಲ್ಲಹಳ್ಳಿ / ರಾಂಪುರನಾಲಾ HULLAHALLI RAMPURA NALA	-	7.15	-	-	-
103	ಹೊರಳವಾಡಿ ರಾಜ್ಯ ಹೆದ್ದಾರಿಗೆ ಹೊಂದಿ ಕೊಂಡಂತಿರುವ ಸರ್ವೆ ನಂಬರ್ STATE HIGHWAY ATTACHED TO HORALAVADI 208,209, 211,212, 213,248,249,255, 256,289,290,291, 302,303,304,306, 307,308	4.06	8.94	10.13	-	-
104	ಹುಣಸನಾಳು HUNASANALU	5	-	6.96	1400	2100
105	ಕೆ.ಆರ್.ಬಿ.ಸಿ. / ನಾಲಾ K. R. B. C. NALA	-	5.22	-	-	-
106	ನುಗು ಬೀರವಾಳ / ನಾಲಾ NUGU BIRWAL / NALA	-	5.22	-	-	-
107	ಹುಣಸನಾಳು ರಾಷ್ಟ್ರೀಯ ಹೆದ್ದಾರಿಗೆ ಹೊಂದಿ ಕೊಂಡಂತಿರುವ ಸರ್ವೆ ನಂಬರ್ NATIONAL HIGHWAY ATTACHED TO	11.50	11.50	11.60	-	-
108	ಹೆಗ್ಗಡಹಳ್ಳಿ HEGGADAHALLI	4.64	-	7.18	1800	2700
109	ಕೆ.ಆರ್.ಬಿ.ಸಿ. / ನಾಲಾ K. R. B. C. NALA	-	6.33	-	-	-
110	ಹುಲ್ಲಹಳ್ಳಿ / ರಾಂಪುರನಾಲಾ HULLAHALLI RAMPURA NALA	-	6.33	-	-	-
111	ನುಗು ಬೀರವಾಳ / ನಾಲಾ NUGU BIRWAL / NALA	-	3.96	-	-	-

G. K. K.

ಉಪನೋಂದಣಾಧಿಕಾರಿ
ನಂಜನಗೂಡು

112	ಹೆಗ್ಗಡಹಳ್ಳಿ ಗ್ರಾಮದ ರಾಜ್ಯ ಹೆದ್ದಾರಿಗೆ ಹೊಂದಿಕೊಂಡಂತಿರುವ ಸರ್ವೆ ನಂಬರ್ STATE HIGHWAY ATTACHED TO HEGGADAHALLI 4,5,6,13,14,16,17,18,19,143,144, 150, 151,160,161,162,170,171,175, 176,177, 178,179,180,182,188, 189, 190, 191, 206,208,209,210,211,233,234,436, 437,438,441,442,443,449,450,487, 498	5.80	9.29	10.00	-	-
113	ಹರಥಲೆ HARATHALE	4.90	-	7.90	1000	1500
114	ಕೆ.ಆರ್.ಬಿ.ಸಿ. / ನಾಲಾ K. R. B. C. NALA	-	6.33	-	-	-
115	ನುಗು ಬಿರವಾಳ / ನಾಲಾ NUGU BIRWAL / NALA	-	4.82	-	-	-
116	Abetting HANDUVINAHALLI/SH/ Potential Land Use (R & C)under muda 2,3,15,16,17,22,23,25,26,27,28,		69			
117	Other than NH/SH/ handuvinahalli Potential Land Uses Sy 52.50.49.42.48.43.41.44.37.35.39.24. 21.		50			
118	ಹಂದುವಿನಹಳ್ಳಿ HANUDUVINAHALLI Gram Tana	31.96	-	25.85	6200	7500
119	ಹುಲ್ಲಹಳ್ಳಿ / ರಾಂಪುರನಾಲಾ HULLAHALLI RAMPURA NALA	-	20.17	-	-	-
120	ಕೆ.ಆರ್.ಬಿ.ಸಿ. / ನಾಲಾ K. R. B. C. NALA	-	20.17	-	-	-
121	ನುಗು ಬಿರವಾಳ / ನಾಲಾ NUGU BIRWAL / NALA	-	20.17	-	-	-
ಹಂದುವಿನಹಳ್ಳಿ ಗ್ರಾಮದ ವ್ಯಾಪ್ತಿಯಲ್ಲಿ ಬರುವ ಬಡಾವಣೆಗಳು HANDUVINAHALLI VILLAGE LAYOUT						
122	ಗ್ರಾಮ ಲೆಕ್ಕಿಗರ ಬಡಾವಣೆ VILLAGE ACCOUNTANT LAYOUT SY.	-	-	-	-	6500
123	ಸೋಮಶೇಖರ್ ಬಡಾವಣೆ SOMASHEKAR LAYOUT SY. NO. 37	-	-	-	-	6500


 ಉಪನಿರ್ದೇಶಕಾರಿ
 ನಂಜನಗೂಡು

124	ಕಂದಾಯ ನೌಕರರ ಬಡಾವಣೆ REVENUE EMPLOYEES LAYOUT SY. NO. 46	-	-	-	-	6500
125	ಭಾಗ್ಯ ಲಕ್ಷ್ಮಿ ಬಡಾವಣೆ BHAGYALAKSHMI LAYOUT SY.NO. 41/2, 42/P	-	-	-	-	6500
126	ಲಲಿತಾ ಜಯರಾಜ್ ಬಡಾವಣೆ LALITHA JAYARAJ LAYOUT SY. NO. 43	-	-	-	-	6500
127	ಎಂ.ಎಸ್. ನಾಗರಾಜ್ ಬಡಾವಣೆ M. S. NAGARAJ LAYOUT SY. NO. 41/2A	-	-	-	-	6500
128	ಬಿ.ಎನ್.ಎಸ್. ಆರಾಧ್ಯ ಬಡಾವಣೆ B. N. S. ARADYA LAYOUT	-	-	-	-	6500
129	ಸುಕುಮಾರ್ ಬಡಾವಣೆ SUKUMAR LAYOUT SY. NO. 42	-	-	-	-	6500
130	ಶಿವಮೂರ್ತಿ ಮತ್ತು ಮಹದೇವ್ ಕುಮಾರ್ ಲೇ ಔಟ್ SHIVAMURTHY & MAHADEVKUMAR LAYOUT SY. NO. 29/1, 29/2P, 46	-	-	-	-	6500
131	ಮೂಡಾ ಬಡಾವಣೆ ಉತ್ತರ ಭಾಗ MUDA LAYOUT NORTH SIDE	-	-	-	-	6500
132	ಕಂದಾಯ ನೌಕರರ ಬಡಾವಣೆ ಪಶ್ಚಿಮ ಭಾಗ REVENUE EMPLOYEES LAYOUT WEST SIDE	-	-	-	-	6500
133	ರಾಮರೆಡ್ಡಿ ಬಡಾವಣೆ RAMAREDDY LAYOUT SY. NO. 21/2, 22/1B, 22/1B1, 21/1	-	-	-	-	6500
134	ಎಸ್. ಕುಮಾರ್ ಬಡಾವಣೆ ಮತ್ತು ರೀಡ್ ಅಂಡ್ ಟೈಲರ್ ಬಡಾವಣೆ S. KUMAR LAYOUT AND REID AND TAILOR LAYOUT SY. NO. 48/1	-	-	-	-	6500
135	ದಯಾನಂದ್ ಲೇಔಟ್ DAYANAND LAYOUT SY. NO. 38/2	-	-	-	-	6500
136	ಮಹದೇವಪ್ಪ ಬಡಾವಣೆ MAHADEVAPPA LAYOUT SY NO.41/1B	-	-	-	-	6500

74


ಉಪನಿರ್ದೇಶಕರು
ನಂಜನಗೂಡು

137	ಕಂತಿ ಲೇಔಟ್ KANTI LAYOUT SY. NO. 44/1	-	-	-	-	6500
138	ಮಿನ್ನಾ ಲೇಔಟ್ MINNA LAYOUT SY. NO. 44/2A, 45/2	-	-	-	-	6500
139	ರಂಗನಾಥ ಲೇಔಟ್ RANGANATHA LAYOUT SY. NO. 47/1, 47/1	-	-	-	-	6500
140	ಶಿವಮೂರ್ತಿ ಲೇಔಟ್ SHIVAMURTHY LAYOUT SY. NO. 52/2, 52/2	-	-	-	-	6500
141	ರಾಮರೆಡ್ಡಿ ಲೇಔಟ್ RAMAREDDY LAYOUT SY. NO. 29/2A (new)	-	-	-	-	6500
142	ಶ್ರೀನಿವಾಸ ಬಡಾವಣೆ SRINIVASA LAYOUT	-	-	-	-	6500
143	ಮಹಾದೇವಕುಮಾರ ಲೇಔಟ್ MAHADEVAKUMAR LAYOUT	-	-	-	-	6500
144	ಹೇಮಲತಾ ಶಂಕರ್ ಲೇಔಟ್ HEMALATHA SHANKAR LAYOUT					6600
145	ಚಂದ್ರವೀರಣ್ಣ ಲೇಔಟ್ CHANDRA VEERANNA LAYOUT					6600
146	ರಾಮಶೆಟ್ಟಿ ಲೇಔಟ್ RAMASHETTY LAYOUT					6600
147	ಅನ್ನಪೂರ್ಣ ಲೇಔಟ್ ANNAPOORNA LAYOUT					6600
148	ರಂಗನಾಥ ಲೇಔಟ್ RANGANATHA LAYOUT					6600
149	ದಯಾಸಾಗರ್ ಲೇಔಟ್ DAYASAGAR LAYOUT					6600
150	ಎಸ್.ಐ.ಪಿ.ಎಂ ಲೇಔಟ್ S. I. P. M. LAYOUT					6600
151	ಮಂಜುಳ ಲೇಔಟ್ MANJULA LAYOUT					6600
152	ಮಾಲಿಗೌಡ ಲೇಔಟ್ MALIGOWDA LAYOUT					6600
153	ಹೊಸಕೋಟೆ ಉ: ಮಸಗಿ HOSAKOTE @ MASAGE	2.84	-	5.58	700	1500
154	ಕೆ.ಆರ್.ಬಿ.ಸಿ. / ನಾಲಾ K. R. B. C. NALA	-	3.99	-	-	-
155	ನುಗು ಬಿರವಲ್ / ನಾಲಾ NUGU BIRWAL / NALA	-	3.99	-	-	-

ಉಪನಿರ್ದೇಶಕರು
ಸಂಜನಗೂಡು

156	Abetting KALLALE/SH/ Potential Land Use (R & C) under muda 128, 134, 147, 148, 151, 152, 153, 154, 229, 230, 233, 234, 271, 276, 302, 304, 306, 307, 309, 310, 311, 324, 325, 326, 330, 331, 335, 336, 371		23.38			
157	Other than NH/SH/ KALLALE Potential Land Uses Sy 3.4.5.411.412.407.92.408.409.388.53 3.278.279.171.14.10.15.3.112.15..14. 10.1.6.4.5.		16.36			
158	ಕಳಲ (ಮೂಡ ವ್ಯಾಪ್ತಿ) KALALE Gram Tana & surrounding area	10.30	-	17.12	1700	2300
159	ಕೆ.ಆರ್.ಬಿ.ಸಿ. / ನಾಲಾ K. R. B. C. NALA	-	13.50	-	-	-
160	ನುಗು ಬೀರವಾಳ / ನಾಲಾ NUGU BIRWAL / NALA	-	13.50	-	-	-
161	ವಿನಾಯಕ ಲೇಔಟ್ VINAYAKA LAYOUT					2300
162	ಕಸುವಿನಹಳ್ಳಿ KASUVINAHALLI	3.08	-	7.12	900	1500
163	ನುಗು ಬೀರವಾಳ / ನಾಲಾ NUGU BIRWAL / NALA		3.99			
164	ಕೂಗಲೂರು KUGALLOORU	1.62	-	5	700	1500
165	ನುಗು ಬೀರವಾಳ / ನಾಲಾ NUGU BIRWAL / NALA		4.06			
166	ಕೃಷ್ಣಾ ಪುರ KRISHNAPURA	2.95	-	4.10	700	1500
167	ನುಗು ಬೀರವಾಳ / ನಾಲಾ NUGU BIRWAL / NALA		4.06			
168	ಕುರಹಟ್ಟಿ KURAHATTI	3.37	-	4.60	700	1500
169	ನುಗು ಬೀರವಾಳ / ನಾಲಾ NUGU BIRWAL / NALA		3.96			
170	Other than NH/SH/ KALLAHALLI Potential Land Uses Sy 67.69.70.71.72.74.75.76.77.78.79. 80.1143.196.174.227.255.182.		32.3			
171	ಕಲ್ಲಹಳ್ಳಿ (ಮೂಡ ವ್ಯಾಪ್ತಿ) KALLAHALLI Gram Tana & surrounding area	28.13	-	32.30	2300	3100

172	ಕೆ.ಆರ್.ಬಿ.ಸಿ. / ನಾಲಾ K. R. B. C. NALA	-	30	-	-	-
173	ನುಗು ಬಿರವಾಳ / ನಾಲಾ NUGU BIRWAL / NALA	-	30	-	-	-
174	ಕಲ್ಲಹಳ್ಳಿ ಕೈಗಾರಿಕಾ ಪ್ರದೇಶ KALLAHALLI INDUSTRIAL AREA	-	-	-	3300	-
175	ಗಿರಿನಗರ ಬಡಾವಣೆ GIRINAGAR LAYOUT	-	-	-	-	3100
176	ಕೊಂಗಲ್ಲಿ KONGALLI	1.52	-	5.08	800	1500
177	ಕೆ.ಆರ್.ಬಿ.ಸಿ. / ನಾಲಾ K. R. B. C. NALA	-	4.67	-	-	-
178	ಹುಲ್ಲಹಳ್ಳಿ / ರಾಂಪುರ ನಾಲಾ HULLAHALLI/RAMPURA NALA	-	4.63	-	-	-
179	ನುಗು ಬಿರವಾಳ / ನಾಲಾ NUGU BIRWAL/ NALA	-	3.8	-	-	-
180	Abetting KATHAVADIPUR/SH/ Potential Land Use (R & C)under muda 98, 99, 100, 101, 102		28.84			
181	Other than NH/SH/ KATHAVADIPUR Potential Land Uses Sy74.77.79.80.96.97.106.108		20.18			
182	ಕತ್ವಾಡಿಪುರ (ಮೂಡ ವ್ಯಾಪ್ತಿ) KATHWADIPURA Gram Tana & surrounding area	15.18	-	25.30	2100	3100
183	ಕೆ.ಆರ್.ಬಿ.ಸಿ. / ನಾಲಾ K. R. B. C. NALA	-	15.18	-	-	-
184	ಹುಲ್ಲಹಳ್ಳಿ / ರಾಂಪುರ ನಾಲಾ HULLAHALLI/RAMPURA NALA	-	15	-	-	-
185	ಕತ್ವಾಡಿಪುರ ಕೈಗಾರಿಕಾ ಪ್ರದೇಶ KATHWADIPURA INDUSTRIAL AREA	-	-	-	2500	-
186	ಕನಕನಗರ ಬಡಾವಣೆ KANAKA NAGAR LAYOUT					3100
187	ಕರ್ಲಪುರ (ಮೂಡ ವ್ಯಾಪ್ತಿ) KARLAPURA	6.94	-	14.00	1000	2800
188	ಕೆ.ಆರ್.ಬಿ.ಸಿ. / ನಾಲಾ K. R. B. C. NALA	-	13.36	-	-	-


 ಉಪನಿರ್ದೇಶಕರು
 ನಂಜನಗೂಡು

189	ನುಗು ಬಿರವಾಳ / ನಾಲಾ NUGU BIRWAL / NALA	-	13.36	-	-	-
190	ಕರ್ಲಾಪುರ ಲಯೌಟ್ KARLAPURA LAYOUT	-	-	-	-	2800
191	ಜಿ.ಪಿ. ಸಿಟಿ ಕರ್ಲಾಪುರ ಗ್ರಾಮ J. P. CITY KARLAPURA VILLAGE	-	-	-	-	2800
192	ನಂಜುಂಡೇಶ್ವರ ಟೌನ್ ಶಿಪ್ NANJUNDESHWARA TOWNSHIP	-	-	-	-	2800
193	ಕಾನಿಪುರ KANIPURA'	2.85	-	6.59	700	1500
194	ನುಗು ಬಿರವಾಳ / ನಾಲಾ NUGU BIRWAL / NALA	-	3.70	-	-	-
195	ಕೋಡಿ ನರಸೀಪುರ KODINARASIPURA	3.25	-	4.78	700	1500
196	ನುಗು ಬಿರವಾಳ / ನಾಲಾ NUGU BIRWAL / NALA	-	4.00	-	-	-
197	ಲಕ್ಷ್ಮಣಪುರ LAKSHMANAPURA	1.53	-	4.03	700	1500
198	ನುಗು ಬಿರವಾಳ / ನಾಲಾ NUGU BIRWAL / NALA	-	3.89	-	-	-
199	ಮುದ್ದಹಾಳ್ಳಿ MUDDAHALLI	2.53	-	5.80	900	1500
200	ನುಗು ಬಿರವಾಳ / ನಾಲಾ NUGU BIRWAL / NALA	-	4.15	-	-	-
201	ಮುಲ್ಲುರು MULLUR	5.07	-	9.04	1100	1500
202	ಕೆ.ಆರ್.ಬಿ.ಸಿ. / ನಾಲಾ K. R. B. C. NALA	-	7.19	-	-	-
203	ಹುಲ್ಲಹಾಳ್ಳಿ / ರಾಂಪುರ ನಾಲಾ HULLAHALLI/RAMPURA NALA	-	7.19	-	-	-
204	ಮಾಕನ ಪುರ MAKANAPURA	1.3	-	5.03	700	1500
205	ನುಗು ಬಿರವಾಳ / ನಾಲಾ NUGU BIRWAL / NALA	-	3.83	-	-	-

G. S. S. S.
ಉಪನಿರ್ದೇಶಕರಾದಿ ಕಾರಿ
ಸಂಜನಗೂಡು

75

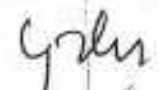
206	Abetting nanjanagudu/SH/ Potential Land Use (R & C) under muda 1,18,19,20,29,30,31,32,42,43,44,45,49, 53,54,57,58,60,61,63,64,66,67,68,74, 76,77,78,79,92,93,95,97,107,108,109 113,114,175,177,178,179,180,186,192,202, 203,211,212,213,214,251,252,259,260, 261,262,263,267,269,270,273,274, 275,276,279,280,281,284,285,288,289, 292,293,294,304,305,309,310,341,34			60		
207	Other than NH/SH/ nanjanagudu Potential Land Uses 41.34.35.25.33.27.24.28.21.22.15.16.17.1347.1329.1337.1338.1336.1303.1130.1311.1315.1314.1313.1338.1339.137.1316.1329.1330.11325.1326.327.1290.1291.292.293.1287.1286.1285.1284.135.1282.1281.1073.1074.1071.1072.204.205.			35.5		
208	ನಂಜನಗುಡು ಗ್ರಾಮ NANJANUGUD RURAL Gram Tana & surrounding area	45.81	-	36.64	3000	4000
209	ಹುಲ್ಲಹಳ್ಳಿ / ರಾಂಪುರ ನಾಲಾ HULLAHALLI/RAMPURA NALA	-	27.48	-	-	-
210	ಕೆ.ಆರ್.ಬಿ.ಸಿ. / ನಾಲಾ K. R. B. C. NALA	-	27.48	-	-	-
211	ನುಗು ಬಿರವಾಳ / ನಾಲಾ NUGU BIRWAL / NALA	-	27.48	-	-	-
212	ನಂಜನಗುಡು ಗ್ರಾಮ ಕೈಗಾರಿಕಾ ಪ್ರದೇಶ NANJANGUD VILLAGE INDUSTRIAL AREA	-	-	-	3300	-
213	ನವಿಲೂರು NAVILOORU	1.86	-	4.86	700	1500
214	ನುಗು ಬಿರವಾಳ / ನಾಲಾ NUGU BIRWAL / NALA	-	4.04	-	-	-
215	ಸಿಂಧುವಳ್ಳಿ SINDUVALLI	7.43	-	7.60	1200	2000

G. K. K.
ಉಪನಿರ್ದೇಶಕರು
ನಂಜನಗುಡು

216	ಕೆ.ಆರ್.ಬಿ.ಸಿ / ನಾಲಾ K. R. B. C. NALA		8			
217	ನುಗು ಬೀರವಾಳ / ನಾಲಾ NUGU BIRWAL / NALA		8			
218	ಸಿಂಧುವಳ್ಳಿ ಪುರ SINDUVALLIPURA	6.75		7.87	1300	2100
219	ನುಗು ಬೀರವಾಳ / ನಾಲಾ NUGU BIRWAL / NALA		6.80			
220	ಸಿಂಧುವಳ್ಳಿ ಪುರ ರಾಷ್ಟ್ರೀಯ ಹೆದ್ದಾರಿಗೆ ಹೊಂದಿ ಕೊಂಡಂತಿರುವ ಸರ್ವೆ ನಂಬರ್ NATIONAL HIGHWAY ATTACHED TO SINDUVALLIPURA 1,4,5,6,7,8,9,59,104,105, 106, 107,109,110,111,112, 113,114,115,130,135,136,139,140,14 1,144,145,146,153,154, 156,157,170,175,176,177, 178, 179,181,182,187,	11.50	11.50	11.80	-	-
221	ಸೂರಹಳ್ಳಿ SURAHALLI	1.98	-	4.64	1000	1700
222	ನುಗು ಬೀರವಾಳ / ನಾಲಾ NUGU BIRWAL / NALA		4.14			
223	ಕೆರೆ / ತರೀ BHAGAYATH WET		2.52			
224	ಉಪ್ಪಿನಹಳ್ಳಿ (ಮೂಡ ವ್ಯಾಪ್ತಿ) UPPINAHALLI	10.00	-	11.00	900	1500
225	ಕೆ.ಆರ್.ಬಿ.ಸಿ. / ನಾಲಾ K. R. B. C. NALA		8.44			
226	ನುಗು ಬೀರವಾಳ / ನಾಲಾ NUGU BIRWAL / NALA		8.44			
227	ವೀರೇದೇವನ ಪುರ VEEREDEVANAPURA	5.89	-	7.20	1000	1500
228	ನುಗು ಬೀರವಾಳ / ನಾಲಾ NUGU BIRWAL / NALA		5.91			
229	ವೀರೇದೇವನಪುರ ರಾಷ್ಟ್ರೀಯ ಹೆದ್ದಾರಿಗೆ ಹೊಂದಿ ಕೊಂಡಂತಿರುವ ಸರ್ವೆ ನಂಬರ್ NATIONAL HIGHWAY ATTACHED TO VEEREDEVANAPURA 37,57,58,59,67,78,79,80,81,84,85,87, 88,89,90,97,98,99,117,118, 125,126,136,138,139,140,141, 145,147,149,150,151,152,155	8.70	8.88	10.81	-	-


 ಉಪನಿರ್ದೇಶಕರು
 ಸಂಪನ್ಮೂಲ ಇಲಾಖೆ

230	ಡಿರೋವನಪುರ ಬರಾವಣೆ ಹೊಸ ಸೇವೆ Veeradevanapura Layout Mahalakshmi /Raghavendra Layout				1500	1500
231	ವಳಗರೆ VOLAGERE	3.29	-	4.21	800	-
232	ನುಗು ಬಿರವಾಳ / ನಾಲಾ NUGU BIRWAL / NALA		4.15			
233	ಎಲಚೆಗೆರೆ YELACHAGERE	4.8	-	4.90	800	1500
234	ನುಗು ಬಿರವಾಳ / ನಾಲಾ NUGU BIRWAL / NALA		5.31			
235	ಎಲಚೆಗೆರೆ ರಾಷ್ಟ್ರೀಯ ಹೆದ್ದಾರಿಗೆ ಹೊಂದಿ ಕೊಂಡಂತಿರುವ ಸರ್ವೆ ನಂಬರ್ NATIONAL HIGHWAY ATTACHED TO YELACHAGERE 42, 43	11	11.50	11.80	-	-
236	ಏಚಗುಂಡಲಾ YECHAGUNDALA	2.30	-	6.12	1000	1700
237	ಹುಲ್ಲಹಳ್ಳಿ / ರಾಂಪುರ ನಾಲಾ HULLAHALLI/RAMPURA NALA		3.83			
238	ನುಗು ಬಿರವಾಳ / ನಾಲಾ NUGU BIRWAL / NALA		2.77			


 ಉಪನಿರ್ದೇಶಕಾರಿ
 ನಂಜನಗೂಡು