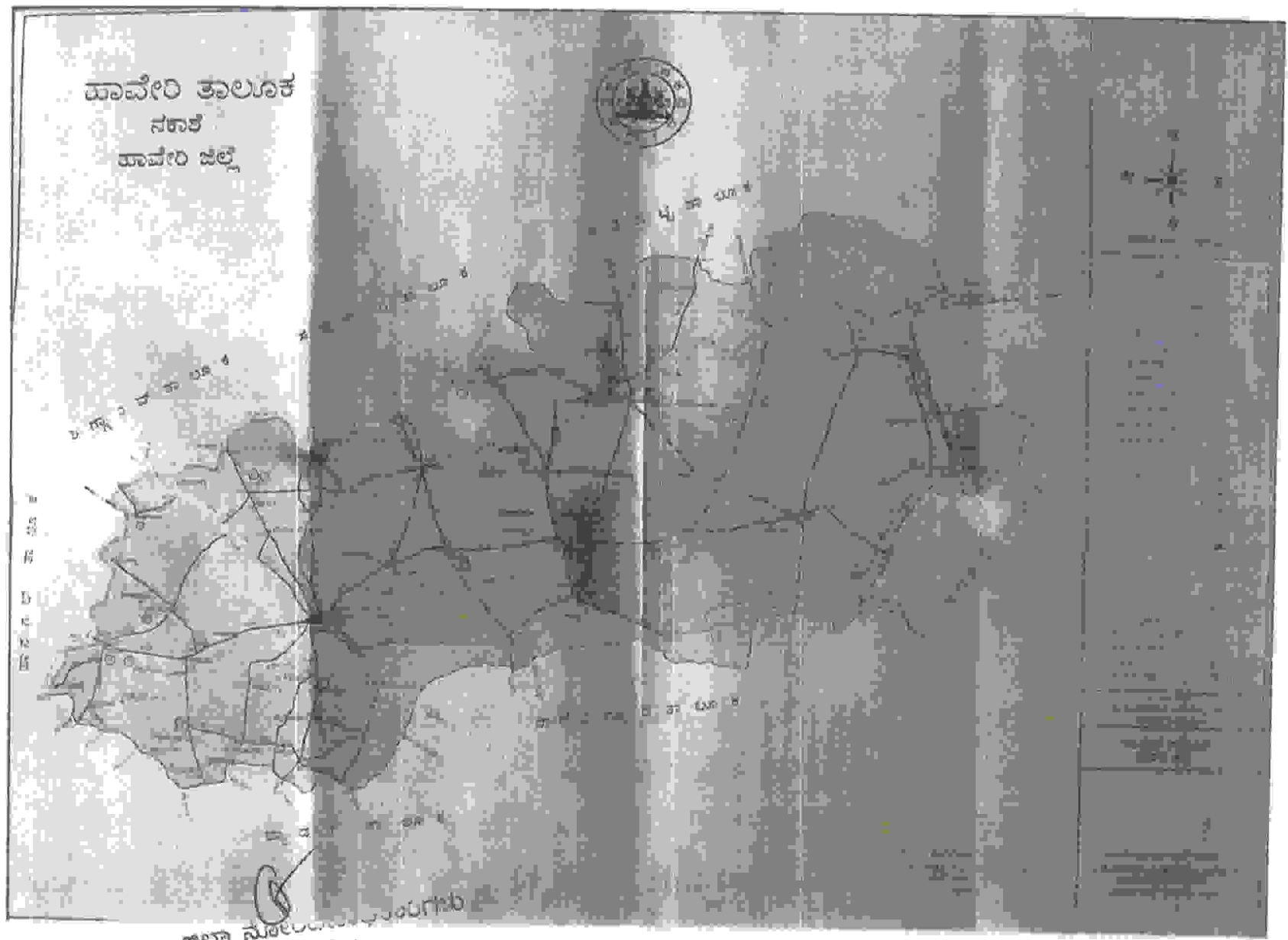


೧೬೨ / ೨೦



**ಹಾವೇರಿ ಜಿಲ್ಲೆ ಹಾವೇರಿ ಉಪನೋಂದಣಿ ಕಛೇರಿಯ  
2018-19ನೇ ಸಾಲಿನ ಸ್ಥಿರಾಸ್ತಿಗಳ  
ಮಾರ್ಗಸೂಚಿ ಮೌಲ್ಯದ ದರಪಟ್ಟಿ.**

010

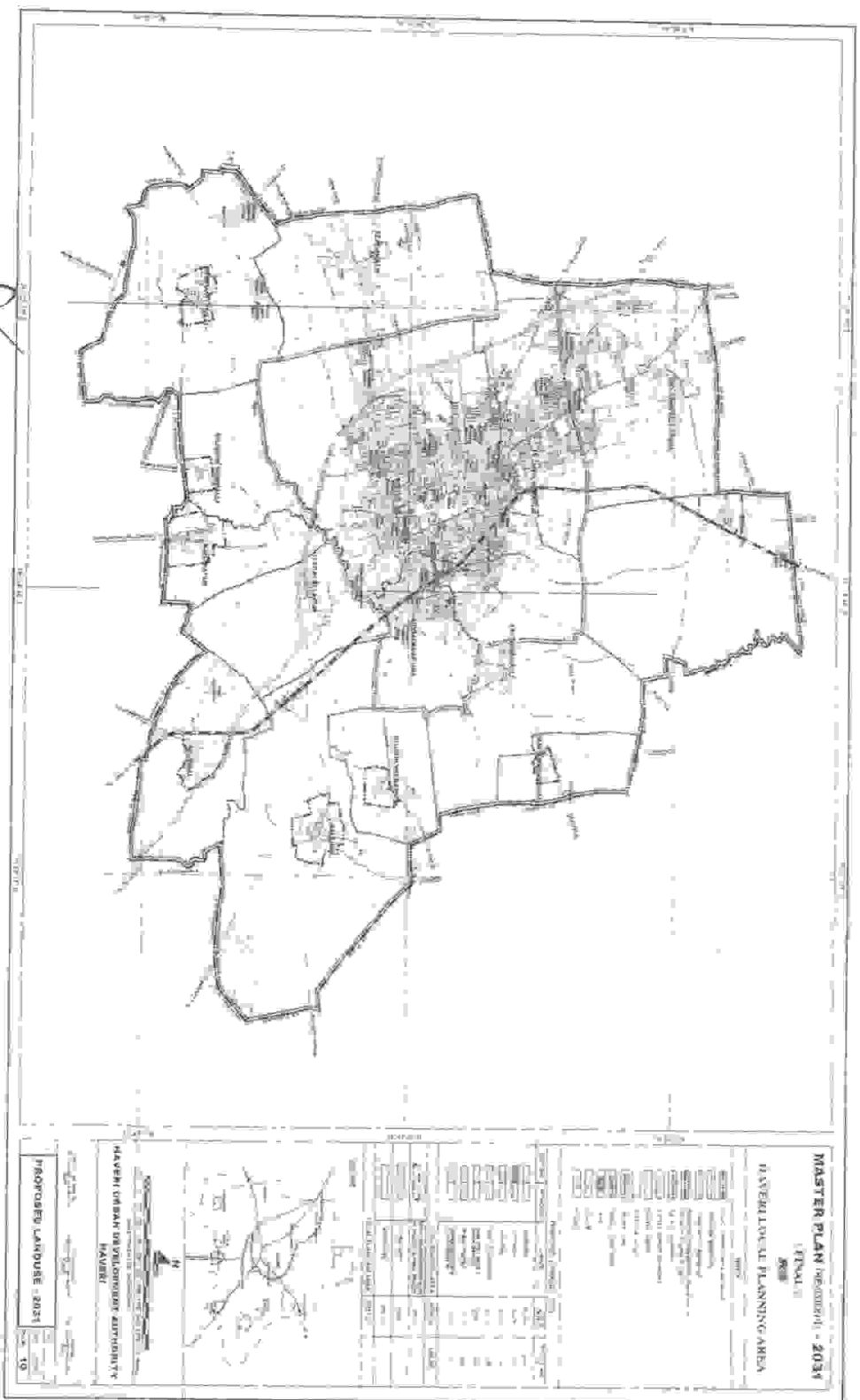


ಹಾವೇರಿ ತಾಲೂಕು  
ಸರ್ಕಾರ  
ಹಾವೇರಿ ಜಿಲ್ಲೆ



1:10,000

ಇಲ್ಲಾ ಸಹಾಯಕ ಮುಖ್ಯಸ್ಥರು  
ಹಾವೇರಿ.



ಇಲ್ಲದ ಸುಲಭವಾಗಿರುವುದರಿಂದ  
 ತಾಪಕರಿ.

ಹಾವೇರಿ ನಗರಕ್ಕೆ 10 ಕಿ ಮೀ ವ್ಯಾಪ್ತಿಗೆ ಒಡಂಬಡಿಕೆ ಹಕ್ಕುಗಳ ವಿವರ		ಗುತ್ತಲ ಪಟ್ಟಣದ 10 ಕಿ ಮೀ ವ್ಯಾಪ್ತಿಗೆ ಒಡಂಬಡಿಕೆ ಹಕ್ಕುಗಳ ವಿವರ	
1	ಆಲದಟ್ಟು	1	ಬುಣಾಪುರ
2	ಕೊಮ್ಮೆಹಳ್ಳಿ	2	ಪೊರಗನುಬ
3	ಕನಕಾಪುರ	3	ಬರಡಿ
4	ಬೂ ಕೋಡಿಕೆಹಳ್ಳಿ	4	ಬುಣಾರಗಟ್ಟೆ
5	ಬಟ್ಟಲಿಂಗದಹಳ್ಳಿ	5	ಶಿವ್ಯಾಪುರ
6	ಹಿರೇಕೋಡಿಕೆಹಳ್ಳಿ	5	ಶಿವ್ಯಾಪುರ ಎಮ್.ಆ
7	ಕಿರೇಬಾಗನುಡ	7	ಕಾಪನುರ
8	ತೋಟದಂಬೀಡಾಪುರ	8	ನಿಗಟನುರ
9	ಯತ್ರಿಹಳ್ಳಿ	9	ಬೆಳವಗ
10	ಭೂ ವಿರಾಪುರ	10	ಬದ್ಮನಟ್ಟು
11	ಬಂಗವನಹೊನ್ನೆ	11	ಕೊಳಹಳ್ಳಿ
12	ಅಗಡಿ	12	ನರಸೀಪುರ
13	ಹೀಗಣಿ		
14	ಗೋಪುರ		
15	ದೇವಗಿರಿ		
16	ದೇವಗಿರಿಯಲ್ಲಾಪುರ		
17	ದೇವಿಹೊಸುರ		
18	ಹೊನ್ನಳ್ಳಿ ಎಮ್.ಎ		
19	ಗೋರಾಪುರ ಎಮ್.ಎ		

ಜಿಲ್ಲಾ ಪಂಚಾಯತ್, ನರಸೀಪುರ ತಿ: 02, 2019

ಪರಿಶಿಷ್ಟ ಜಾತಿಗಳ ಸಂರಕ್ಷಣೆ ಮತ್ತು ಅಭಿವೃದ್ಧಿ  
ಇಲಾಖೆ, ನರಸೀಪುರ ತಿ: 02, 2019

ಹಾಪೇರಿ ತಾಲೂಕಿನ ಹಳ್ಳಿಗಳ ಹೆಸರುಗಳು

1	ಅಗಡಿ	2	ಅಕ್ಕೂರ	3	ಅಗಸನಮ್ಮ	4	ಅಲದಕಟ್ಟ	5	ಇಚಾರಿಂಕಮಾಪುರ
6	ಕಂಚಾರಗಟ್ಟ	7	ಕನಕಾಪುರ	8	ಕನವಳ್ಳಿ	9	ಕಬ್ಬೂರ	10	ಕಬರ್ಗಿ
11	ಕಲ್ಲಾಪುರ	12	ಕಳ್ಳೆಹಾಳ	13	ಕಾಟೇನಹಳ್ಳಿ	14	ಕೆತ್ತೂರ	15	ಕುರುಬಗೋಂದ
16	ಕುಳೇನೂರ	17	ಕುರಗುಂದ	18	ಕಿರಿಕೊಪ್ಪ	19	ಕೀಂಮತ್ತಿಹಳ್ಳಿ	20	ಕಿರಸಹಳ್ಳಿ
21	ಕೊಂಡೂರ	22	ಕೋಡಬಾಳ	23	ಕೋಣನತೆರಬಾಗಿ	24	ಕೂಳೂರ	25	ಗೋಜೂರ
26	ಗಳಗನಾಳು	27	ಗುಡಿಸಲಕೊಪ್ಪ	28	ಗುಡೂರ	29	ಗುಜಲ	30	ಗುಯಿಲಗುಂದ
31	ಗೋರಾಪುರ	32	ಗೋರಾಪುರ ಎಮ್.ಜಿ	33	ಗೋರಾಪುರ ಎಮ್.ಜಿ	34	ಚನ್ನೂರ	35	ಚಿಕ್ಕಲಿಂಗದಹಳ್ಳಿ
36	ಶಿವಪುರ ಚಿಕ್ಕಲಿಂಗದಹಳ್ಳಿ	37	ಜಂಗಮನಕೊಪ್ಪ	38	ತೇರದಹಳ್ಳಿ	39	ತೇರದಹಳ್ಳಿ ಎಮ್.ಜಿ.	40	ತೀಮ್ಮಾಪುರ ಎಮ್.ಎ
41	ತೀಮ್ಮಾಪುರ ಎಮ್.ಜಿ	42	ತೀಮ್ಮಾಪುರ	43	ತೋಟದಿಯಲ್ಲಾಪುರ	44	ತೀಮ್ಮನಹಳ್ಳಿ	45	ದಿಡಗೂರ
46	ದೇವಿಹೂಸೂರ	47	ದೇವಿಗಿರಿ	48	ದೇವಿಗಿರಿಯಲ್ಲಾಪುರ	49	ನಜೀಕಲಕಮಾಪುರ	50	ದೀರಲಗಿ
51	ಬೀರಲಗಿ ಎಮ್.ಜಿ	52	ನೇರೋಗಲ್ಲ	53	ನಗಲೂರ	54	ನಾಗಮೂರ	55	ಬಮ್ಮನಕಟ್ಟ
56	ಬಸವನಕಟ್ಟ	57	ಬಸವನಕಟ್ಟ+ನೋಮು ನಕಟ್ಟ	58	ಬಸಾಪುರ	59	ಬಿದರಗಡ್ಡಿ	60	ಭೂ ಕೋಡಿಹಳ್ಳಿ
61	ಬೂದಗಟ್ಟ	62	ಭೂ ಬೀರಾಪುರ	63	ಬೆಂಚಹಳ್ಳಿ	64	ಬೆನಕನಹಳ್ಳಿ	65	ಬೆಳವಾಗಿ
66	ಬೈಲಮಾರಾಪುರ	67	ಭರಡಿ	68	ಮೂರ್ತೂರ	69	ಮರಡೂರ	70	ಮರೋಳ
71	ಮಾಚಾಪುರ	72	ಮಾಳಾಪುರ	73	ಮೇಲ್ಕುರಿ	74	ಮೇವುಂಡಿ	75	ಯತ್ತಿನಹಳ್ಳಿ
76	ಯಲಗಟ್ಟ	77	ಸೋಮನಕಟ್ಟ	78	ರಾಮಾಪುರ+ಗೌರಪೂರ	79	ರಾಪೂಪುರ	80	ವಂಕಟಾಪುರ
81	ವರದಾಹಳ್ಳಿ	82	ಶಾಖಾರ	83	ಶಿವಪುರ	84	ಶಿರಮಾಪುರ	85	ಸಂಗೂರ
86	ಹಂದಿಗನೂರ	87	ಹನುಮಹಳ್ಳಿ	88	ಹರಳಹಳ್ಳಿ	89	ಹಳ್ಳೇರಿತ್ತಿ	90	ಹಳ್ಳೇರಿತ್ತಿ+ ಖೋಪುರ
91	ಹುರಳಹಾಳ	92	ಹುಳಗಿ	93	ಹಾವನೂರ	94	ಹಾವನೂರ+ಮರಳಹಳ್ಳಿ	95	ಹಿರೇಲಿಂಗದಹಳ್ಳಿ
96	ಹಾಂವಡಿ	97	ಹೊಸರಿತ್ತಿ	98	ಹೋಳುಂಡಿ	99	ಹೊಸಳ್ಳಿ ಎಮ್.ಎ.	100	ಹೊಸಳ್ಳಿ
101	ಹಾಪೇರಿ	102	ಶಿವ್ವದೇವಪುರ						

ಜಿಲ್ಲಾ ಸೋದನಾಧಿಕಾರಿ  
ಹಾಪೇರಿ - ೫

ಒರಿಯ ಉಪನೋಂದಣಿ ಅಧಿಕಾರಿ  
ಹಾಪೇರಿ.

2018-19 ನೇ ಸಾಲಿನ ಹಾವೇರಿ ಜಿಲ್ಲಾ ಪಾಲಿಕೆ ಅಂತರ್ದೇಶನ ಕಛೇರಿ ವ್ಯಾಪ್ತಿಯ ಭೂ-ಪದವಿಗಳ ಹಾಗೂ ನಿವೇಶನ ಸ್ವಾಧೀನ ಪಡೆದಿರುವ ಹೊದಿಕೆ ದರವನ್ನು Showing the guideline valuation of Immovalbe properties, Land & Site Sub-Registrar office Haveri Regarding City Municipal Council Haveri for the year -2018-19


ಕ್ರ.ಸಂ	ಗ್ರಾಮ/ ಪ್ರದೇಶ/ ರಸ್ತೆಯ ಹೆಸರು,	Villages,Ward,Road	ವಿಸ್ತು		ಪರಿ		ಘನೀಕರಣ	ಪುನರಾವೇಶಿ ಮಾಡುವ ನೀತಿ	ಸರ್ಕಾರ ಪ್ರಾಧಿಕಾರದ ಅಡಿಯಲ್ಲಿ ಇರುವ ಭೂಮಿ	
			ಕರಗ/ಮಾಪಂ (ಕೆಂಪು)	ಮಹಿಳಾ/ಯಶ (ಕೆಂಪು)	ಅರೆ ನಾಶಪಂ	ನಾಶಪಂ				
			ಎಕರೆಗೆ ರೂ. ಗಲದ್ದ	ಎಕರೆಗೆ ರೂ. ಗಲದ್ದ	ಎಕರೆಗೆ ರೂ. ಗಲದ್ದ	ಎಕರೆಗೆ ರೂ. ಗಲದ್ದ				ಎಕರೆಗೆ ರೂ. ಗಲದ್ದ
1	2	3	5	6	7	8	9	10	11	
	ಅಗಡಿ	AGADI								
1	ಅಗಡಿ	AGADI	220000	310000	350000	440000	490000	800	1000	
2	ಅಗಡಿ ಭಾಷ್ಯ ಪೆಟ್ಟಾಂ 2 ಕ್ಕೆ ಹೊಂದಿಕೊಂಡಿರುವ ನಿವೇಶನ,17,25,26,27,55,56,80,84,115,117,118.	AGADI Along With S.H- 2 17A,25,26,27,55,56,80,84,115,117,118.	270000	380000	430000	540000	590000	0		
3	ಅಗಡಿ ಅನಂತ ಅಜು ಪಾಟು ರಸ್ತೆ- 2,3,4,5,7,101,233ಬ,234ಬ,235ಬ,236,237,304,1,435,531.	AGADI Surround 2,3,4,5,7,101,233B,234A,235A,236,237,304,1,435,531.	250000	350000	400000	500000	550000	0		
4	ಅಗಡಿ ಅಗಡಿಯಿಂದ ಕರ್ನಾಟಕ ರಸ್ತೆಗೆ ಹೊಂದಿಕೊಂಡಿರುವ ರಸ್ತೆ- 174,171,124ಬ,169,130,168,131,161,132,161,160,159,158,157	AGADI Agadi To Karjagi Road 174,171,124C,169,130,168,131,161,132,161,160,159,158,157	280000	330000	380000	480000	520000	0		
	ಅಕ್ಕೂರು.	AKKUR								
5	ಅಕ್ಕೂರು.	AKKUR	150000	210000	240000	270000	400000	700	800	
6	ಅಕ್ಕೂರು. ಸಾಂಪನ್ ಅಜು ಪಾಟು ರಸ್ತೆ-1,5,6,79,80,81,94,95,96,120,121	AKKUR Surround -1,5,6,79,80,81,94,95,96,120,121	170000	250000	280000	310000	460000	0		

  
 ಸಬ್ ರೆಜಿಸ್ಟ್ರಾರ್  
 ಸಿ. ಪಾಟೀ ಗಲ ಪವಿಂಕಿತಿ  
 ಹಾವೇರಿ.

  
 ಜಿಲ್ಲಾ ನೋಂದಣಾಧಿಕಾರಿಗಳು  
 ಹಾವೇರಿ.

1	2	3	5	6	7	8	9	10	11	
7	ಹೊಸದಟ್ಟೆ :- 121,129,142,143,145,155,156,156B, 157,158,167,168,169,170,171,174,175,176,178,181, 182, 183,189,182,186,187,189,190,191,192,194,195,196,197,ಹೊಸದಟ್ಟೆ ಎಂಬುದು ಹೊಸದಟ್ಟೆ: 40,41,42,43,44,45,46,47,48,49,50,51, 53,54,57,58,63,64,65,71,72,73,76,77,82,83,84,85,87,88,89,90,91, 92,93,96,97,100,101,102,103,106,107,110,111,114,115,116,117,118,1 19,123,124,125,126,127,129,129,147,148,149,153,153,159,160,163, 164,165,166,203,204,205 ಕೊಡಬಳ ರೀತಿಯ 13,8,9,10, 3.25,26,27,28, 29,30,31,32,33,34,35,36,37,38,39	Hosaratti:- 121, 129, 142, 143, 145, 155, 156,156B,157, 158, 167, 168, 169,170, 171,174, 175,176,178,181,182,183, 184, 182, 186,187,189,190,191,192,194,195,196, 197, Hosaratti Ty Negalur:80,41,42,43,44,45,46,47,48, 49,50,51,53,54,57,58,63,64,65,71,72,73,76,77,82,83,84,85,87,88 ,89,90,91,92,93,96,97,100,101,102,103,106,107,110,111,114,115,1 16,117,118,119,123,124,125,126,127,128,129,147,148,149,152,153, 159,160,163,164,165,166,203,204,205 Kodabal Road :-3,8,9,14,18,19,23,25,26, 27,28,38, 30, 31,32,33,34,35,36,37,38,39	170000	230000	260000	300000	440000	0		
	ಆಗಸನಮಟ್ಟ	AGASANMATTI								
8	ಆಗಸನಮಟ್ಟ	AGASANMATTI	150000	180000	210000	260000	300000	700	800	
9	ಆಗಸನಮಟ್ಟ ಆಗಸನಮಟ್ಟ -1,30,32,33	AGASANMATTI, Surround -1,30,32,33	170000	210000	250000	300000	350000	0		
10	ರಸ್ತೆ- 2-10, 13 -15,26- 28 ಪರದಾ ನದಿಗೆ ಹೊಂದಿದ ರೀತಿಯ-1,2,5,33	Road 2 -10, 13 -15,26 -28 Attached land Varada River-1,2,5,33	170000	210000	250000	300000	350000	0		
		ALADAKATTI	0	0	850000	0	0			
11	ಆಲದಕಟ್ಟೆ	ALADAKATTI	600000	830000	900000	970000	1040000	1000	1500	
12	ಆಲದಕಟ್ಟೆ ಹೆದ್ದಾರಿ 2 (ಉತ್ತರ) ಹೊಂದಿಕೊಡುವ ರೀತಿಯ-116/1,116/2,116/2B,2C,2D,2E,2F.	ALADAKATTI Along With S-II-2,RSNO- (116/1,116/2B,2C,2D,2E,2F.	750000	1050000	1130000	1220000	1310000	0		
13	ಆಲದಕಟ್ಟೆ-ಇಚಾರಿಲಕಮಾಪುರ ಗಡಿ-80,81, 82,83, ಹಾವೇರಿ ಗಡಿ -88,95,96,97,99,103,114,115,130,131,132,133, 134,135,140,141,142	ALADAKATTI, Icharlakampur Boundary - 80,81,82,83, Haveli - 88,95,96,97,98,103,114,115,130,131,132,133,134,135,140,1 41,142	690000	960000	1030000	1120000	1200000	0		
14	ಜನನಿ ವಲಯ ರೀತಿಯ- 1-5,106-111,114,118-129,199- 211,203,204,207 ಇಚಾರಿಲಕಮಾಪುರ	Residential Zone-1-5,106-111,114,118-129,199- 211,203,204,207 ICHARILAKAMPUR	690000	960000	1030000	1120000	1200000	0		
15	ಇಚಾರಿಲಕಮಾಪುರ	ICHARILAKAMPUR	660000	730000	790000	920000	920000	0		

  
ಬಲ್ಲಾ ನೋಂದಣಾಧಿಕಾರಿಗಳು  
ಪಾವಣೆ.

  
ಕಾರ್ಯದರ್ಶಿ  
ಸಿ. ರಾಜೇಗೌಡ ಸಮೀಕ್ಷಿಸಿ  
ಪಾವಣೆ.

019

1	2	3	5	6	7	8	9	10	11	
16	ಇತರರಿಂದ ಪಡೆದ - ರಾಷ್ಟ್ರೀಯ ಹೆದ್ದಾರಿ 4 ಕ್ಕೆ ಹೊಂದಿಕೊಂಡಿರುವ ಸರ್ಕಾರಿ ನಂ. 49,52,53,54,55,56,63,64,67,68,69,70,	BARTHAKAMPUR- Along With NH-4 ,49,52,53,54,55,56,63,64,67,68,69,70	1200000						0	
16A	ಪಕ್ಕಿ ವಲಯ ರಿಸರ್ವ್- 1-5,21-24,26-42,71000 82,85 ರಿಂದ 90. 4,5,6,7,9,10,11,16,17,18,19,20,21,21,40,41,42,47,50,58,93,94 95	Residential Zone-5, 21-24,26-42,71-82,85, 90,4,5,6,7,9,10,11,16,17,18,19,20,21,21,40,41,42,47,50,58,9 3,94,95	835000						0	
16B	ಪಾದಚಾರಿ ವಲಯ ರಿಸರ್ವ್- 26,27,28,29,30,31,32,33,34,35,36,37,38,39,40,41,42,43,44,45,46,47,48,49,50, 51,52,53,54,55,56,57,58,59,60,61,62,63,64,65,66,67,68,69,70,71,72,73,74,75,76,77,78,79,80,81,82,83,84,85,86,87,88,89,90,91,92,93,94,95,96,97,98,99,100	Commercial Zone-26,27,28,29B,30E,31E,31D,31K, 31B,31A,32A/2,32/A/2,32B,33,35,36,37,AB,84,83,88	1169000						0	
	ಕಂಚಾರಗಟ್ಟೆ	KANCHARGATTI,								
18	ಕಂಚಾರಗಟ್ಟೆ	KANCHARGATTI,	150000	180000	220000	250000	310000	700	800	
19	ಕಂಚಾರಗಟ್ಟೆ ರಾಜ್ಯ ಹೆದ್ದಾರಿ -2 71,72,107,108,115,116,123,124,125,127,128,133,134,135,138, 139	KANCHARGATTI, SH-2- 71,72,107,108,115,116,123,124,125,127,128,133,134,135,1 38,139	190000	240000	270000	310000	390000	0		
20	ಕಂಚಾರಗಟ್ಟೆ ಉರಿನ ಆಯವಾಹು- 71,72,73,74,75,154	KANCHARGATTI, Surround - 71,72,73,74,75,154	170000	230000	250000	280000	360000	0		
20A	ಹಂಪಿಬೆಟ್ಟ ನದಿಗೆ ಹೊಂದಿದ ಭವನ-1,2,4,5-10,24-29,33,36	Attached land Tungabhadra River -1,2,4,5-10,24-29,33,36	0	0	0	350000	0			
	ಕನಕಪುರ	Kanakapur								
21	ಕನಕಪುರ	Kanakapur	320000	450000	550000	590000	760000	800	1000	
22	ಕನಕಪುರ ರಾಜ್ಯ ಹೆದ್ದಾರಿ 62 ಕ್ಕೆ ಹೊಂದಿಕೊಂಡಿರುವ ಸರ್ಕಾರಿ-2,3,4,5,6,7,8,9,10,11,12,13,15,16,17,19,20,24, 25,29,31,38,40,41,41	Kanakapur, SH-62, 3,4,5,6,7,8,9,10,11,12,13,15,16,17,19,20,24,25,29,31,38,40, 41,41	390000	560000	680000	740000	950000	0		
22A	ರಾಷ್ಟ್ರೀಯ ಹೆದ್ದಾರಿ 4 ಕ್ಕೆ ಹೊಂದಿಕೊಂಡಿರುವ ಧರಣಿಗಳು- 8,13,14,14/2,14/5ಬ,14/6ಬ,14/7,14/8ಬ,14/9,14/12+ C+14/ಬ, 14/15,14/17,17	KANAKAPUR Along With NH-4,14/1B 14/2,14/5B,14/6B,14/7,14/8B,14/9,14/12+13+14/B,14/15,1 4/17,17	600000							
	ಕನಕಪುರ	KANAVALLI,								
23	ಕನಕಪುರ	KANAVALLI,	150000	180000	240000	270000	320000	700	800	

ಜಿಲ್ಲಾ ನೋಂದಣಾಧಿಕಾರಿಗಳು  
ಹಾವೇರಿ.

ಕರ್ನಾಟಕ ರಾಜ್ಯ ಪತ್ತೆ ಗುರುತಾರ್ಥ ಮೇ 02, 2019  
ಸಿ. ರಾಜ್ ಗೌಡ ಸವಿಂಶಿ  
ಮುಖ್ಯಸ್ಥ



1	2	3	5	6	7	8	9	10	11
24	ಕನ್ನಡಕ್ಕೆ ರಾಜ್ಯ ಹೆದ್ದಾರಿ 136 ಕ್ಕೆ ಮೊಂಡಿಬೀಡಿಯವರ ಸರ್ವೆಲಂ- 7,8,9,10,11,12,13,15,16,17,18,19,20,21,22,24,25,26,27,28,29, 30,31,32,33,34,35,36,37,38,39,40,41,42,43,44,45,46,54,55,5 6,57,58,59,60,61,62,63,64,67,68,69,73,74,176,178,179,180, 183,184.	KANAVALLI, Along with SI-136. 7,8,9,10,11,12,13,15,16,17,18,19,20,21,22,24,25,26,27,28,2 9,30,31,32,33,34,35,36,37,38,39,40,41,42,43,44,45,46,54,55 56,57,58,59,60,61,62,63,64,67,68,69,73,74,176,178,179,18 0,183,184.	190000	270000	300000	340000	400000	0	
25	ಕನ್ನಡಕ್ಕೆ ಉದ್ದಿರ ಆದಾ ಬಾಬು- 1,2,123,184,185,186,187,188,189,277,278,279,280,281,282,2 83,284,286,287,288,289,401,401,402,403,405.	KANAVALLI, Surround - 1,2,123,184,185,186,187,188,189,277,278,279,280,280,281, 281,282,282,283,284,286,287,288,288,401,401,402,403,405	170000	250000	270000	310000	360000	0	
26	ಭರದಿ ರಸ್ತೆ -250,251,252,254,255,260,261,289,294,295, 296,297,298,299,301,302,303,305,306,307,308	Bhardi- 250,251,252,254,255,260,261,289, 294, 295,296,297,298,299,301,302,303,305,306, 307, 308	160000	240000	260000	300000	350000	0	
ಕಬ್ಬುರ		KABBUR							
27	ಕಬ್ಬುರ	KABBUR	150000	190000	240000	250000	310000	700	800
28	ಕಬ್ಬುರ ಉದ್ದಿರ ಆದಾ ಬಾಬು-264,263 ,262,248,247,274,273,272 ,270,88,87,87,86,1,1	KABBUR, Surround - 264,263 ,262, 248, 247,274,273,272 ,270A,88,87B,87A,86A,1K,1A	170000	220000	270000	280000	350000	0	
29	ಗೌರಾಪುರ ರಸ್ತೆ-17-12,13,17,18,28-33,41, 42,259, ಹಾವೇರಿ ರಸ್ತೆ-49-51,53,54,60,61,62-64,67-69,71-73,78,83,84,85,86, ವೆಂಕಟಪುರ ರಸ್ತೆ-87,89, 103,104,106, 107,109,123, 124, 126,129,131,132,134,135,141,142,145,146,147,163,164,166,17 0, ಹುಣಸೂರು ರಸ್ತೆ-174, 195, 196, 197,198, 199- 201, 222,224, 225,226, 227, 228,232,245 ಹಾವೇರಿ ರಸ್ತೆ- 1,8,18,19,20,258,	Gourapur Road-17-12,13,17,18,28-33, 41,42, 259, Haveri Road-49-51,53,54,60,61,62-64, 67-69,71- 73,78,83,84,85,86, Benakanahalli Road-87,89, 103, 104,106,107,109,123,124,226,129,131,132,134, 135,141,142,145,146,147,163,164,166,170, Honnur Road- 174,195,196,197,198,199-201,222, 224,225, 226, 227,228,231,245 Sangur Road-1,8,18,19,20,258.	160000	210000	260000	270000	340000	0	
ಕರಾಜಿ		KARAJGI							
30	ಕರಾಜಿ	KARAJGI	300000	480000	540000	660000	900000	900	1000
31	ಕರಾಜಿ, ಉದ್ದಿರ ಆದಾ ಬಾಬು- 1,108,109,110,111,112,215,216,221,222,404,405,446,447	KARAJGI, Surround -1,108,109, 110,111,112,215,216,221,222,404,405,446,447	350000	550000	620000	750000	1040000	0	

ಜಿಲ್ಲಾ ನೋಂದಣಿ ಅಧಿಕಾರಿಗಳು  
ಕರಾಜಿ

ಕಾರ್ಯದರ್ಶಿ  
ಸಿ. ಕಾಂತ್ ಗೌಡ ಸಮಿತಿ  
ಪು. 10.