

೨೫೨

೩೩೦



ಕರ್ನಾಟಕ ಸರ್ಕಾರ

(ನೋಂದಣಿ ಮತ್ತು ಮುದ್ರಾಂಕ ಇಲಾಖೆ)

# ಬ್ಯಾಡಗಿ ತಾಲೂಕು ವ್ಯಾಪ್ತಿಯ ಸ್ಥಿರಾಸ್ತಿಗಳ ಪರಿಷ್ಕೃತ ಮಾರ್ಗಸೂಚಿ ಮಾರುಕಟ್ಟೆ ಬೆಲೆ ಪಟ್ಟಿ

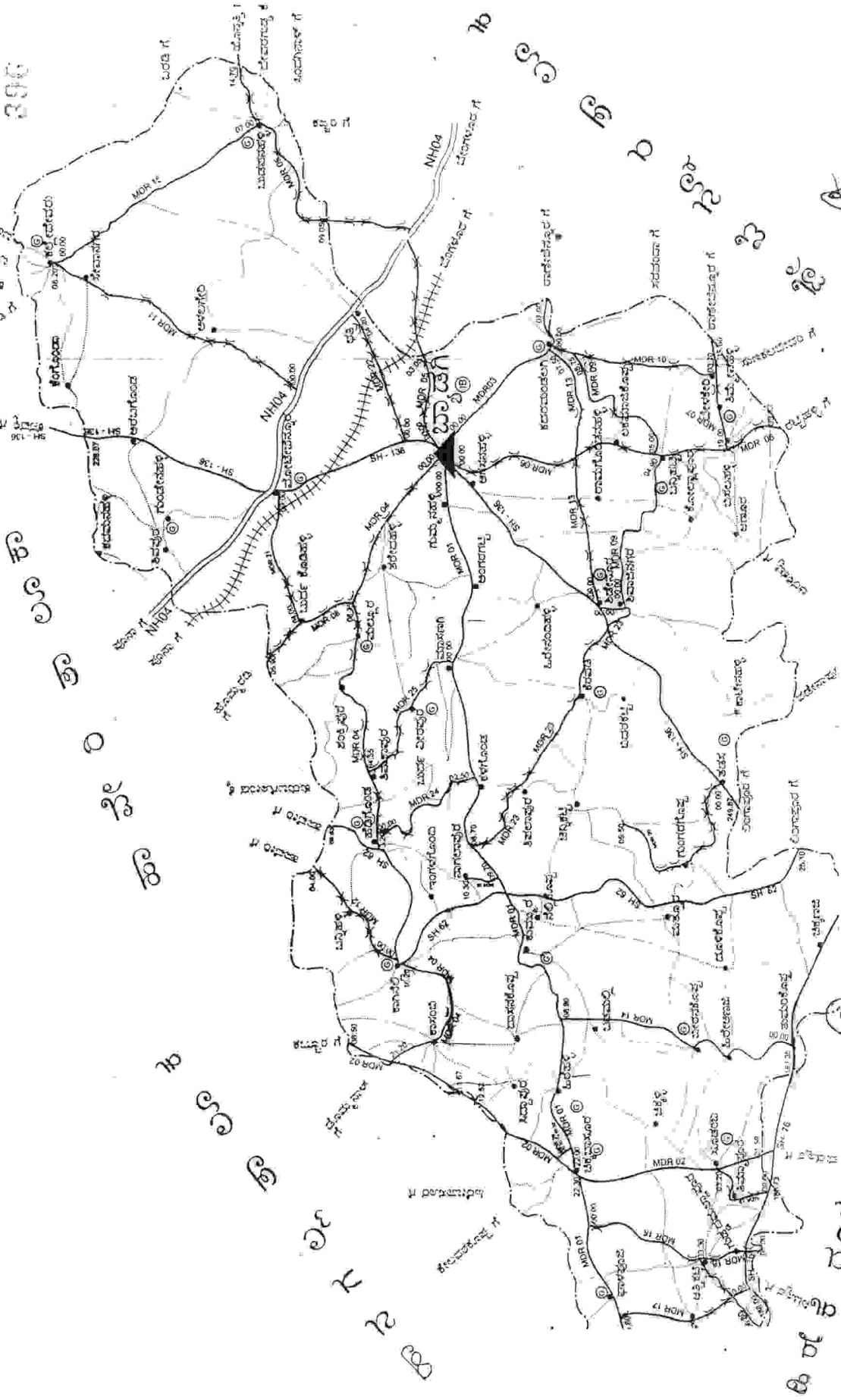
## 2018-19

(ದಿನಾಂಕ: 10-12-2018 ರಿಂದ ಅನ್ವಯ)

ಉಪನೋಂದಣಾಧಿಕಾರಿಗಳ ಕಛೇರಿ, ಬ್ಯಾಡಗಿ

ಜಿಲ್ಲೆ: ಹಾವೇರಿ

ಹಾವೇರಿ ಜಿಲ್ಲೆ



ಜಿಲ್ಲಾ ನೋಂದಣಾಧಿಕಾರಿಗಳು

ಹಾವೇರಿ ಜಿಲ್ಲೆ

ಹಾವೇರಿ ಜಿಲ್ಲೆ

ಹಾವೇರಿ ಜಿಲ್ಲೆ


ಉಪನೋಂದಣಿ ಕಛೇರಿ,ಬ್ಯಾಡಗಿ ವ್ಯಾಪ್ತಿಯಲ್ಲಿ ಬರುವ ಗ್ರಾಮಗಳ ಪಟ್ಟಿ

397 397

Village List of Sub-Registrar,Byadgi

Sl.No	ಗ್ರಾಮಗಳು	Village	Sl.No	ಗ್ರಾಮಗಳು	Village	Sl.No	ಗ್ರಾಮಗಳು	Village
1	ಅಂಗರಗಟ್ಟಿ	Angaragatti	23	ಗುಡ್ಡದಮಲ್ಲಾಪುರ	Guddadamallapur	45	ಬಿಸಲಹಳ್ಳಿ	Biasalahalli
2	ಆಗಸನಹಳ್ಳಿ	Agasanahalli	24	ಘಾಳಪೂಜೆ	Ghalapuji	46	ಬೀರನಕೊಪ್ಪ	Beeranakoppa
3	ಅತ್ತಿಕಟ್ಟಿ	Attikatti	25	ಚಿಕ್ಕಬಾಸೂರ	Chikkabasur	47	ಬುಡಪನಹಳ್ಳಿ	Budapanahalli
4	ಅರಬಗೊಂಡ	Arabagonda	26	ಚಿಕ್ಕಣಜಿ	Chikkanaji	48	ಬೆಳಕೇರಿ	Belakeri
5	ಅಳಲಗೇರಿ	Alalageri	27	ಚಿಕ್ಕಳ್ಳಿ	Chikkalli	49	ಮಲ್ಲೂರು	Mallur
6	ಆನೂರು	Anur	28	ಚಿನ್ನಿಕಟ್ಟಿ	Chinnikatti	50	ಮಾಸನಾಗಿ	Masanagi
7	ಇಂಗಲಗೊಂದಿ	Ingalagondi	29	ಚತ್ರ	Chatra	51	ಮತ್ತೂರು	Mattur
8	ಕದರಮಂಡಲಗಿ	Kadaramandalagi	30	ತಡಸ	Tadasa	52	ಮೋಟೆಬೆನ್ನೂರು	Motebennur
9	ಕದಮನಹಳ್ಳಿ	Kadamanahalli	31	ತರೇದಹಳ್ಳಿ	Taredahalli	53	ರಾಮಗೊಂಡನಹಳ್ಳಿ	Ramagondanahalli
10	ಕಾಸಂಬಿ	Kasambi	32	ತಿಮ್ಮಕಾಪುರ	Timakapur	54	ಲಕಮಾಬೆಕೊಪ್ಪ	Lakamajikoppa
11	ಕಳಗೊಂಡ	Kalagonda	33	ತಿಮ್ಮಾಪುರ	Timmapur	55	ಶಂಕರಿಪುರ	Shankaripur
12	ಕಲ್ಲೇದೇವರು	Kalledevaru	34	ತಿಮ್ಮೇನಹಳ್ಳಿ	Timmenahalli	56	ಶಿಡೇನೂರ	Shidenur
13	ಕಾಗಿನೆಲೆ	Kaginele	35	ತಿಪಲಾಪುರ	Tipalapur	57	ಶಿಡ್ಡಾಪುರ	Shiddapur
14	ಕುಮ್ಮೂರು	Kummur	36	ತುಮರಿಕೊಪ್ಪ	Tumarikoppa	58	ಶಿವಪುರ	Shivapur
15	ಕೆಂಗೊಂಡ	Kengonda	37	ದಾಸನಕೊಪ್ಪ	Dasanakoppa	59	ಶಿವಾಜಿ ನಗರ	Shivajinagar
16	ಕೆರವಡಿ	Keravadi	38	ದುಮ್ಮಿಹಾಳ	Dummihal	60	ಸೂಡಂಬಿ	Sudambi
17	ಕೊಲ್ಲಾಪುರ	Kollapur	39	ಧೂಳಿಕೊಪ್ಪ	Dhulikoppa	61	ಸೇವಾ ನಗರ	Sevanagar
18	ಕಾಟೇನಹಳ್ಳಿ	Katenahalli	40	ನಾಗಲಾಪುರ	Nagalapur	62	ಹಿರೇ ಅಣಜಿ	Hireanaji
19	ಖುರ್ಡಕೋಡಿಹಳ್ಳಿ	Khurdhakodihalli	41	ನೆಲ್ಲಿಕೊಪ್ಪ	Nellikoppa	63	ಹಿರೇಹಳ್ಳಿ	Hirehalli
20	ಖುರ್ಡಾವೀರಾಪುರ	Khurdhaveerapur	42	ಬಡಮಲ್ಲಿ	Badamalli	64	ಹೆಡಿಗೊಂಡ	Hediggonda
21	ಗುಂಡೇನಹಳ್ಳಿ	Gundenahalli	43	ಬನ್ನೇಹಳ್ಳಿ	Bannihalli	65	ಹಿರೇನಂದಿಹಳ್ಳಿ	Hirenandihalli
22	ಗುಮ್ಮನಹಳ್ಳಿ	Gummanahalli	44	ಬನ್ನೇಹಟ್ಟಿ	Bannihatti	66	ಬ್ಯಾಡಗಿ	Byadgi

  
 ಕಾರ್ಯನಿರ್ದೇಶಕರು  
 ಉಪನೋಂದಣಿ ಕಛೇರಿ, ಬ್ಯಾಡಗಿ  
 ಬ್ಯಾಡಗಿ

  
 ಉಪನೋಂದಣಿ ಅಧಿಕಾರಿಗಳು  
 ಹಾಸೇಬಿ.

398

ಬ್ಯಾಡಗಿ ತಾಲ್ಲೂಕು ಸ್ಥಳೀಯ ಸಂಸ್ಥೆಯಿಂದ 10 ಕಿ.ಮೀ. ವ್ಯಾಪ್ತಿಯ ಒಳಗಿನ ಗ್ರಾಮಗಳು			
ಜಿಲ್ಲೆ: ಹಾವೇರಿ		ತಾಲ್ಲೂಕು: ಬ್ಯಾಡಗಿ	
ಕ್ರ. ಸಂಖ್ಯೆ	ಗ್ರಾಮದ ಹೆಸರು	ಕ್ರ.ಸಂಖ್ಯೆ	ಗ್ರಾಮದ ಹೆಸರು
1	ಅಗಸನಹಳ್ಳಿ	8	ಅಂಗರಗಟ್ಟಿ
2	ಗುಮ್ಮನಹಳ್ಳಿ	9	ಮಾಸಣಗಿ
3	ಮೋಟೇಬೆನ್ನೂರ	10	ಶಿಡೇನೂರು
4	ತರೇದಹಳ್ಳಿ	11	ಬನ್ನಿಹಟ್ಟಿ
5	ಕದರಮಂಡಲಗಿ	12	ಹಿರೇನಂದಿಹಳ್ಳಿ
6	ಭತ್ತ	13	ಅರಬಗೊಂಡ
7	ಮಲ್ಲೂರ	14	ಲಕಮಾಜಿಕೊಪ್ಪ



2018-19 ನೇ ಸಾಲಿನ ಬ್ಯಾಡಗಿ ಉಪ ನೋಂದಣಿ ಕಛೇರಿ ವ್ಯಾಪ್ತಿಯ ಕೃಷಿ ಜಮೀನುಗಳ ಹಾಗೂ ನಿವೇಶನದ ಸ್ಥಿರಾಸ್ತಿಗಳ ಪರಿಷ್ಕೃತ ಮಾರುಕಟ್ಟೆ ಮೌಲ್ಯದ ಮಾರ್ಗಸೂಚಿ ದರಪಟ್ಟಿ

ಕ್ರ.ಸಂ /sl.no	ಗ್ರಾಮದ/ ಪ್ರದೇಶ/ ರಸ್ತೆಯ ಹೆಸರು VILLAGE/AREA/ROAD/NAME		ಮಿಷ್ಕಿ/Dry		ತರಿ / Irrigation Lands		ಭಾಗಾಯ್ತು /Bhaghayat	ಸ್ಥಳೀಯ ಸಂಸ್ಥೆ /ಗ್ರಾಮೀಣಾ ವ್ಯಾಪ್ತಿಗೆ ಬರುವ ವಸತಿ ನಿವೇಶನಗಳು /N.A.Land Approved by Local Body Committee	ಸಕ್ರಮ ಪ್ರಾಧಿಕಾರದಿಂದ ಅನುಮೋದಿತ ಲೇಔಟ್‌ನ ವಸತಿ ನಿವೇಶನಗಳು / N.A. Layout Approved by Compitant Authority				
			ಮಸಾಲಿ / Red Soil	ಯರಿ/ಮಡಿಕಟ್ಟು / Black Soil/Loamy Soil	ಅರೆ ನೀರಾವರಿ/ Semi Irrigation	ನೀರಾವರಿ / Irrigation				ಎಕರೆಗೆ ರೂ. ಗಳಲ್ಲಿ	ಎಕರೆಗೆ ರೂ. ಗಳಲ್ಲಿ	ಎಕರೆಗೆ ರೂ. ಗಳಲ್ಲಿ	ಎಕರೆಗೆ ರೂ. ಗಳಲ್ಲಿ
			4	5	6	7				8	9	10	
1	ಅಂಗರಗಟ್ಟಿ	Angaragatti	150,000	170,000	190,000	220,000	260,000	700	1100				
2	ಅಂಗರಗಟ್ಟಿ ಗ್ರಾಮಕ್ಕೆ ಹೊಂದಿಕೊಂಡಿರುವ ಸರ್ವೆನಂ ( Adjacent to Village sy no)-1, 2, 3, 31, 36, 38, 40, 71, 73, 76, 77, 80.		170,000	200,000	220,000	250,000	300,000						
3	ಅಂಗರಗಟ್ಟಿ- ಬೆಲ್ಲಾ ಮುಖ್ಯ ರಸ್ತೆಗೆ ಹೊಂದಿರುವ ಸರ್ವೆನಂ. (Adjacent to MDR)- 2, 3, 79, 32, 33,		160,000	190,000	210,000	240,000	290,000						
4	ಅಗಸನಹಳ್ಳಿ	Agasanahalli	400,000	440,000	480,000	530,000	580,000						
5	ಅಗಸನಹಳ್ಳಿ ಗ್ರಾಮಕ್ಕೆ ಹೊಂದಿಕೊಂಡಿರುವ ಸರ್ವೆನಂ ( Adjacent to Village sy no)-1, 33, 65.		460,000	510,000	560,000	610,000	670,000						
6	ಅಗಸನಹಳ್ಳಿ- ಬೆಲ್ಲಾ ಮುಖ್ಯ ರಸ್ತೆಗೆ ಹೊಂದಿರುವ ಸರ್ವೆನಂ (Adjacent to MDR sy no)-6, 7, 8, 9, 11, 15, 16, 21,		440,000	480,000	530,000	580,000	640,000						
7	ಅಗಸನಹಳ್ಳಿ-ರಾಜ್ಯ ಹೆದ್ದಾರಿ-136 ಗೆ ಹೊಂದಿಕೊಂಡಿರುವ ಸರ್ವೆನಂ (Adjacent to S.H.136)-2, 3, 33, 1C, 60, 61.		500,000	550,000	610,000	660,000	730,000						
8	ಅತ್ತಿಕಟ್ಟಿ	Attikatti	150,000	190,000	220,000	240,000	260,000	700	1100				

  
ಕಾರ್ಯದರ್ಶಿ  
ಬೆಂಗಳೂರು ನಗರ ಪಾಲಿಕೆ

  
ಜಿಲ್ಲಾ ನೋಂದಣಾಧಿಕಾರಿಗಳು  
ಕಾರ್ಯದರ್ಶಿ

ಭಾಗ - 6ಬಿ ]  
ಕರ್ನಾಟಕ ರಾಜ್ಯಪತ್ರ, ಗುರುವಾರ ಮೇ 09, 2019



ಕ್ರ.ಸಂ /sl.no	ಗ್ರಾಮದ/ ಪ್ರದೇಶ/ ರಸ್ತೆಯ ಹೆಸರು VILLAGE/AREA/ROAD/NAME		ಮಿಷ್ಣು/Dry		ತರಿ / Irrigation Lands		ಭಾಗಾಯ್ತು /Bhaghayati	ಸ್ಥಳೀಯ ಸಂಸ್ಥೆ /ಗ್ರಾಮತಾಣ ವ್ಯಾಪ್ತಿಗೆ ಬರುವ ವಸತಿ ನಿವೇಶನಗಳು /N.A.Land Approved by Local Body Committee	ಸ್ಥಳೀಯ ಪ್ರಾಧಿಕಾರದಿಂದ ಅನುಮೋದಿತ ಲೇಔಟ್‌ನ ವಸತಿ ನಿವೇಶನಗಳು / N.A. Layout Approved by Comptitant Authority
			ಮಸಾರಿ / Red Soil	ಯರಿ/ಮಡಿಕಟ್ಟು / Black Soil/Loamy Soil	ಅರೆ ನೀರಾವರಿ/ Semi Irrigation	ನೀರಾವರಿ / Irrigation			
			ಎಕರೆಗೆ ರೂ. ಗಳಲ್ಲಿ	ಎಕರೆಗೆ ರೂ. ಗಳಲ್ಲಿ	ಎಕರೆಗೆ ರೂ. ಗಳಲ್ಲಿ	ಎಕರೆಗೆ ರೂ. ಗಳಲ್ಲಿ			
1	2	3	4	5	6	7	8	9	10
16	ಅಳಲಗೇರಿ : ಚಿಲ್ಲಾ ಮುಖ್ಯ ರಸ್ತೆಗೆ ಹೊಂದಿರುವ ಸರ್ವೆಸಂ. (Adjacent to MDR sy.no)-3, 13, 14, 19, 31, 36,37, 85, 86,		160,000	200,000	230,000	270,000	290,000		
17	ಆನೂರು	Anur	150,000	180,000	190,000	220,000	240,000	700	1100
18	ಆನೂರು :ಗ್ರಾಮಕ್ಕೆ ಹೊಂದಿಕೊಂಡಿರುವ ಸರ್ವೆಸಂ.(Village Adjacent sy no )-1, 11, 12, 13, 27, 29, 66, 121,		170,000	200,000	220,000	250,000	270,000		
19	ಇಂಗಲಗೊಂದಿ	Ingagalagondi	150,000	170,000	200,000	220,000	250,000	700	1100
20	ಇಂಗಲಗೊಂದಿ :ಗ್ರಾಮಕ್ಕೆ ಹೊಂದಿಕೊಂಡಿರುವ ಸರ್ವೆಸಂ (Adjacent to Village sy no)-1, 7, 8, 64, 66, 67, 75,		180,000	200,000	220,000	250,000	290,000		
21	ಇಂಗಲಗೊಂದಿ :ರಾಜ್ಯ ಹೆದ್ದಾರಿ-62 ಗೆ ಹೊಂದಿಕೊಂಡಿರುವ ಸರ್ವೆ ಸಂ.(Adjacent to S.H-62)-5, 50, 55 to 58,69, 70,73,75.		190,000	220,000	250,000	270,000	320,000		
22	ಕದರಮಂಡಲಗಿ	Kadaramandalagi	230,000	280,000	310,000	350,000	420,000	700	1100
23	ಕದರಮಂಡಲಗಿ :ಗ್ರಾಮಕ್ಕೆ ಹೊಂದಿಕೊಂಡಿರುವ ಸರ್ವೆಸಂ. (Adjacent to Village sy no)-1, 2, 128, 179, 180, 184, 186, 187, 188, 245, 254, 256, 257,298, 300, 301,		270,000	320,000	350,000	400,000	480,000		


  
 ಕಾರ್ಯದರ್ಶಿ  
 ಸರ್ಕಾರಿ ಭೂ ಸಂಸ್ಥೆ, ಮೈಸೂರು


  
 ಜಿಲ್ಲಾ ನೋಂದಣಾಧಿಕಾರಿಗಳು  
 ಮೈಸೂರು

[ಕ್ರ. 2674  
 ಕರ್ನಾಟಕ ರಾಜ್ಯಪತ್ರ, ಗುರುವಾರ ಮೇ 09, 2019  
 ಪುಟ - 6ಬ ]

402408

ಕ್ರ.ಸಂ /sl.no	ಗ್ರಾಮದ/ ಪ್ರದೇಶ/ ರಸ್ತೆಯ ಹೆಸರು VILLAGE/AREA/ROAD/NAME		ಖುಷ್ಕಿ/Dry		ತರಿ / Irrigation Lands		ಭಾಗಾಯ್ತು /Bhaghayat	ಸ್ಥಳೀಯ ಸಂಸ್ಥೆ /ಗ್ರಾಮೀಣ ವ್ಯಾಪ್ತಿಗೆ ಬರುವ ವಸತಿ ಸವೇಶನಗಳು /N.A.Land Approved by Local Body Committee	ಸಕ್ಷಮ ಪ್ರಾಧಿಕಾರದಿಂದ ಅನುಮೋದಿತ ಲೇಔಟ್‌ನ ವಸತಿ ಸವೇಶನಗಳು / N.A. Layout Approved by Comptant Authority
			ಮಸಾಂ / Red Soil	ಯರಿ/ಮಡಿಕಟ್ಟು / Black Soil/Loamy Soil	ಅರೆ ನೀರಾವರಿ/ Semi Irrigation	ನೀರಾವರಿ / Irrigation			
			ಎಕರೆಗೆ ರೂ. ಗಳಲ್ಲಿ	ಎಕರೆಗೆ ರೂ. ಗಳಲ್ಲಿ	ಎಕರೆಗೆ ರೂ. ಗಳಲ್ಲಿ	ಎಕರೆಗೆ ರೂ. ಗಳಲ್ಲಿ			
1	2	3	4	5	6	7	8	9	10
24	ಕದರಪುಂಡಲಗೆ :ಬೆಲ್ಲಾ ಮುಖ್ಯ ರಸ್ತೆಗೆ ಹೊಂದಿರುವ ಸರ್ವೆ ನಂ. (Adjacent to MDR sy no)-15, 17, 18, 19, 20, 21, 22, 23, 24, 25, 26, 132, 133, 134, 135, 138, 139, 140, 141, 142, 143, 144, 146, 147, 148, 161, 162, 163, 164, 174, 175, 176, 178, 179, 258, 259, 268, 270, 272, 273, 278, 279, 280, 281, 282, 283, 284, 290, 291, 294, 297, 334, 335, 341, 341, 342, 343, 344, 345, 346, 348		250,000	310,000	340,000	390,000	460,000		
25	ಕದಮನಹಳ್ಳಿ	Kadamanahalli	240,000	290,000	320,000	350,000	400,000	700	1100
26	ಕದಮನಹಳ್ಳಿ ಗ್ರಾಮಕ್ಕೆ ಹೊಂದಿಕೊಂಡಿರುವ ಸರ್ವೆ ನಂ. (Adjacent to Village sy no)-1, 3, 27, 28, 66.		280,000	330,000	370,000	400,000	460,000		
27	ಕದಮನಹಳ್ಳಿ :ರಾಷ್ಟ್ರೀಯ ಹೆದ್ದಾರಿ ನಂ.48 ಗೆ ಹೊಂದಿಕೊಂಡಿರುವ ಸರ್ವೆ ನಂ. (Adjacent to N.H.48) 40 to 48.		800,000	950,000	1,060,000	1,160,000	1,320,000		
28	ಕಾಸಂಬಿ	Kasambi	150,000	170,000	210,000	230,000	310,000	700	1100
29	ಕಾಸಂಬಿ ಗ್ರಾಮಕ್ಕೆ ಹೊಂದಿಕೊಂಡಿರುವ ಸರ್ವೆ ನಂ. (Village Saroud sy no)-1, 29, 38, 39, 41, 80, 82, 101,		170,000	190,000	240,000	260,000	350,000		
30	ಕಾಸಂಬಿ :ಬೆಲ್ಲಾ ಮುಖ್ಯ ರಸ್ತೆಗೆ ಹೊಂದಿರುವ ಸರ್ವೆ ನಂ-(Adjacent to MDR sy.no)-4, 5, 7, 8, 42, 43, 44, 97, 99, 100,		160,000	180,000	230,000	250,000	340,000		
31	ಕಳಗೊಂಡ	Kalgonda	150,000	160,000	170,000	180,000	210,000	700	1100
32	ಕಳಗೊಂಡ ಗ್ರಾಮಕ್ಕೆ ಹೊಂದಿಕೊಂಡಿರುವ ಸರ್ವೆ ನಂ. (Adjacent to Village sy no)-1, 2, 4, 68, 80, 81, 125, 126, 139.		170,000	180,000	200,000	210,000	240,000		

  
ಕರ್ನಾಟಕ ರಾಜ್ಯ ಸರ್ಕಾರ  
ಜಿಲ್ಲಾ ಮಂತ್ರಿ ಕಛೇರಿ, ಬೆಂಗಳೂರು

  
ಜಿಲ್ಲಾ ಮಂತ್ರಿ ಕಛೇರಿ, ಬೆಂಗಳೂರು

ಭಾಗ - 6ಎ  
ಕರ್ನಾಟಕ ರಾಜ್ಯ ಸರ್ಕಾರ, ಗುರುಪಾರ ಮೇ 09, 2019  
ಪುಟ 2675